



Lechtaler_Höhenweg

Typ: **Strecke**
Etappen: **8**
Länge: **69.24 km**
Zeitraum: .. - ..

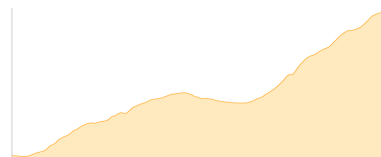
Gehzeit: **40:55 Stunden**
Aufstieg: **5786 Hm**
Abstieg: **6448 Hm**

Etappe 1

Parkplatz Zürs - Stuttgarter Hütte

Wandern - 636 Hm Aufstieg - 62 Hm Abstieg - **03:00** Stunden Gehzeit - 5.16 km Strecke

Parkplatz Zürs 1720m - Stuttgarter Hütte 2310m



Etappe 2

Stuttgarter Hütte - Leutkircher Hütte

Wandern - 667 Hm Aufstieg - 708 Hm Abstieg - **04:40** Stunden Gehzeit - 8.55 km Strecke

Stuttgarter Hütte 2310m - Leutkircher Hütte 2251m

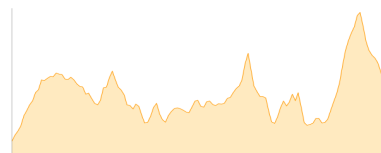


Etappe 3

Leutkircher Hütte - Ansbacher Hütte

Wandern - 1064 Hm Aufstieg - 949 Hm Abstieg - **07:00** Stunden Gehzeit - 12.38 km Strecke

Leutkircher Hütte 2251m - Ansbacher Hütte 2376m

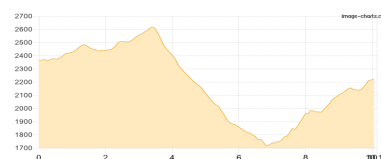


Etappe 4

Ansbacher Hütte - Memminger Hütte

Wandern - 928 Hm Aufstieg - 1071 Hm Abstieg - **06:30** Stunden Gehzeit - 10.13 km Strecke

Ansbacher Hütte 2376m - Memminger Hütte 2242m

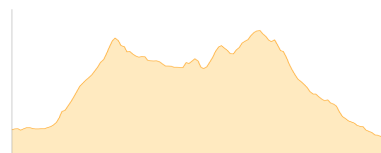


Etappe 5

Memminger Hütte - Württemberger Haus

Wandern - 666 Hm Aufstieg - 675 Hm Abstieg - **04:25** Stunden Gehzeit - 6.96 km Strecke

Memminger Hütte 2242m - Württemberger Haus 2220m



Etappe 6

Württembergischer Haus - Hanauer Hütte

Wandern - 720 Hm Aufstieg - 1025 Hm Abstieg - **05:40** Stunden Gehzeit - 9.43 km Strecke

Württembergischer Haus 2220m - Hanauer Hütte 1922m





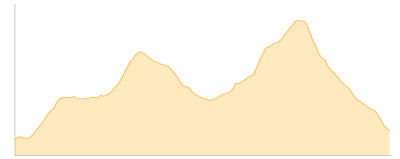
Lechtaler_Höhenweg

Etappe 7

Hanauer Hütte - Muttekopfhütte

Wandern - 1070 Hm Aufstieg - 1025 Hm Abstieg - **06:50** Stunden Gehzeit - 9.74 km Strecke

Hanauer Hütte 1922m - Muttekopfhütte 1934m



Etappe 8

Muttekopfhütte - Untermarkter Alm - Hochimst

Wandern - 35 Hm Aufstieg - 933 Hm Abstieg - **02:50** Stunden Gehzeit - 6.89 km Strecke

Muttekopfhütte 1934m - Untermarkter Alm 1491m - Hochimst 1042m





Lechtaler_Höhenweg

Mögliche Unterkünfte

Stuttgarter Hütte 2310 m, DAV, Dusche: ja, Tel: +43 5583 3412, mobil: +43 676 7580250, Schlafplätze: 70

Leutkircher Hütte 2251 m, DAV, Dusche: ja, Tel: +43 664 9857849, Schlafplätze: 50

Ansbacher Hütte 2376 m, DAV, Dusche: ja, Tel: +43 676 8429 27 136, Schlafplätze: 81

Memminger Hütte 2242 m, DAV, Dusche: ja, Tel: keins, Schlafplätze: 149

Württembergischer Haus 2220 m, DAV, Dusche: nein, mobil: +43 664 4401244, Schlafplätze: 58

Hanauer Hütte 1922 m, DAV, Dusche: ja, mobil: +43 664 2669149, Schlafplätze: 112

Muttekopfhütte 1934 m, ÖAV, Dusche: ja, Tel: +43 664 123 69 28, mobil: +43 664 1236928, Schlafplätze: 70

Untermarkter Alm 1491 m, AV: k.A., Dusche: k.A., Tel: +43 664 462 5806, Schlafplätze: -