



Karwendeltour süd

Typ: **Rundtour**
Etappen: **5**
Länge: **56.2 km**
Zeitraum: .. - ..

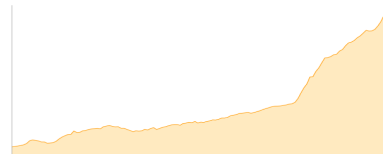
Gehzeit: **26:41 Stunden**
Aufstieg: **3485 Hm**
Abstieg: **3484 Hm**

Etappe 1

Scharnitz - Hallerangerhaus

Wandern - 983 Hm Aufstieg - 181 Hm Abstieg - **06:35** Stunden Gehzeit - 19.22 km Strecke

Scharnitz 959m - Hallerangerhaus 1768m

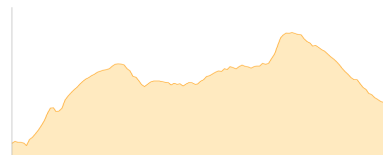


Etappe 2

Hallerangerhaus - Pfeishütte

Wandern - 734 Hm Aufstieg - 572 Hm Abstieg - **04:30** Stunden Gehzeit - 7.55 km Strecke

Hallerangerhaus 1768m - Pfeishütte 1922m

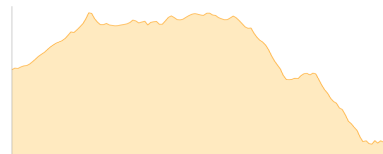


Etappe 3

Pfeishütte - Mandlscharte - Hafelekar - Seegrube - Höttinger Alm

Wandern - 687 Hm Aufstieg - 1130 Hm Abstieg - **05:50** Stunden Gehzeit - 10.43 km Strecke

Pfeishütte 1922m - Mandlscharte 2290m - Hafelekar 2256m - Seegrube 1905m - Höttinger Alm 1487m

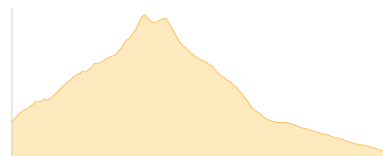


Etappe 4

Höttinger Alm - Frau Hitt - Möslalm

Wandern - 847 Hm Aufstieg - 1066 Hm Abstieg - **05:55** Stunden Gehzeit - 7.58 km Strecke

Höttinger Alm 1487m - Frau Hitt 2270m - Möslalm 1262m

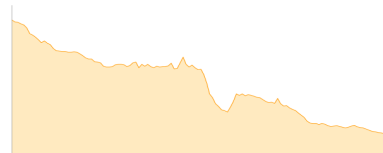


Etappe 5

Möslalm - Amtssäge - Scharnitzer Alm - Scharnitz

Wandern - 234 Hm Aufstieg - 535 Hm Abstieg - **03:45** Stunden Gehzeit - 11.43 km Strecke

Möslalm 1262m - Amtssäge 1223m - Scharnitzer Alm 995m - Scharnitz 959m





Karwendeltour süd

Mögliche Unterkünfte

Hallerangerhaus 1768 m, DAV, Dusche: ja, Tel: +43 664 8937583, Schlafplätze: 96

Pfeishütte 1922 m, ÖAV, Dusche: ja, Tel: +43 512 552906, Schlafplätze: 80

Höttinger Alm 1487 m, privat, Dusche: k.A., mobil: +43 676 3056228, Schlafplätze: 30

Möslalm 1262 m, AV: k.A., Dusche: k.A., Schlafplätze: -