



# BPE Hüttentour 2016\_3

Typ: **Hufeisen**  
Etappen: **4**  
Länge: **27.21 km**  
Zeitraum: **00.00.0000 - 00.00.0000**

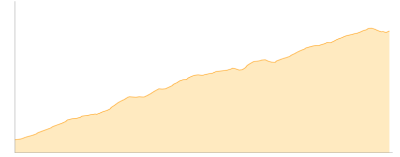
Gehzeit: **15:20 Stunden**  
Aufstieg: **2242 Hm**  
Abstieg: **2207 Hm**

## Etappe 1

### Hintersteiner Tal - Schwarzenberghütte

Wandern - 405 Hm Aufstieg - 43 Hm Abstieg - **01:45** Stunden Gehzeit - 2.31 km Strecke

Hintersteiner Tal 1036m - Schwarzenberghütte [BY] 1380m

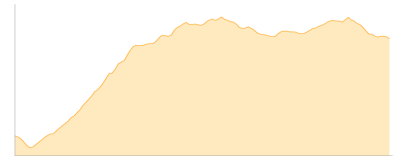


## Etappe 2

### Schwarzenberghütte - Edmund-Probst-Haus

Wandern - 886 Hm Aufstieg - 378 Hm Abstieg - **04:50** Stunden Gehzeit - 8.36 km Strecke

Schwarzenberghütte [BY] 1380m - Edmund-Probst-Haus 1930m

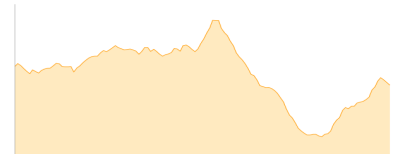


## Etappe 3

### Edmund-Probst-Haus - Prinz-Luitpold-Haus

Wandern - 817 Hm Aufstieg - 916 Hm Abstieg - **05:55** Stunden Gehzeit - 10.72 km Strecke

Edmund-Probst-Haus 1930m - Prinz-Luitpold-Haus 1846m



## Etappe 4

### Prinz-Luitpold-Haus - Giebelhaus

Wandern - 134 Hm Aufstieg - 870 Hm Abstieg - **02:55** Stunden Gehzeit - 5.82 km Strecke

Prinz-Luitpold-Haus 1846m - Giebelhaus 1068m





## BPE Hüttentour 2016\_3

### Mögliche Unterkünfte

Schwarzenberghütte [BY] 1380 m, DAV, Dusche: k.A., Schlafplätze: -

Edmund-Probst-Haus 1930 m, DAV, Dusche: ja, Tel: +49 8322 4795, Schlafplätze: 125

Prinz-Luitpold-Haus 1846 m, DAV, Dusche: ja, Tel: +49 08322 700154, Schlafplätze: 172

Giebelhaus 1068 m, AV: k.A., Dusche: k.A., Schlafplätze: -