



Koasa 2016

Typ:
Etappen: **3**
Länge: **27.59 km**
Zeitraum: .. - ..

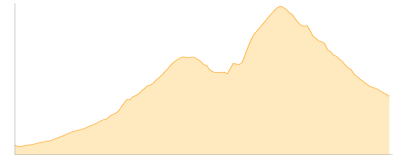
Gehzeit: **21:02 Stunden**
Aufstieg: **3300 Hm**
Abstieg: **3300 Hm**

Etappe 1

Fischbachalm - Gaudeamushütte

Wandern - 1305 Hm Aufstieg - 922 Hm Abstieg - **07:20** Stunden Gehzeit - 9 km Strecke

Fischbachalm 856m - Gaudeamushütte 1267m

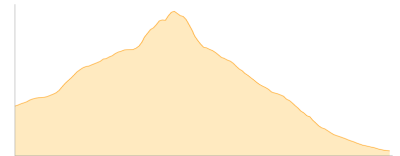


Etappe 2

Gaudeamushütte - Anton-Karg-Haus

Wandern - 888 Hm Aufstieg - 1306 Hm Abstieg - **06:30** Stunden Gehzeit - 7.61 km Strecke

Gaudeamushütte 1267m - Anton-Karg-Haus 829m

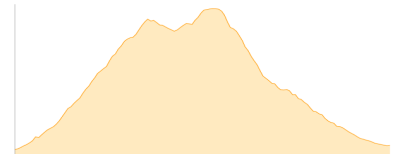


Etappe 3

Anton-Karg-Haus - Griesner Alm - Fischbachalm

Wandern - 1107 Hm Aufstieg - 1072 Hm Abstieg - **07:10** Stunden Gehzeit - 10.98 km Strecke

Anton-Karg-Haus 829m - Griesner Alm 1024m - Fischbachalm 856m





Koasa 2016

Mögliche Unterkünfte

Fischbachalm 856 m, AV: k.A., Dusche: ja, Tel: +43 5352 65526, Schlafplätze: 26

Gaudeamushütte 1267 m, DAV, Dusche: ja, Tel: +43 5358 2262, mobil: +43 664 3449311, Schlafplätze: 54

Anton-Karg-Haus 829 m, ÖAV, Dusche: k.A., Schlafplätze: 102