



# Mit Bibel und Rucksack

Typ:  
Etappen: **4**  
Länge: **23.67 km**  
Zeitraum: .. - ..

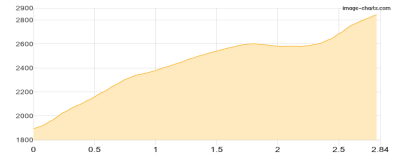
Gehzeit: **20:24 Stunden**  
Aufstieg: **3270 Hm**  
Abstieg: **3269 Hm**

## Etappe 1

### Vent - Breslauer Hütte

Hochalpin - 974 Hm Aufstieg - 21 Hm Abstieg - **03:40** Stunden Gehzeit - 2.84 km Strecke

Vent 1895m - Breslauer Hütte 2844m

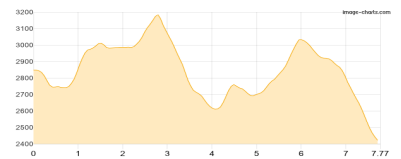


## Etappe 2

### BreslauerH - Vernagth - Hochjoch Hospiz

Hochalpin - 972 Hm Aufstieg - 1407 Hm Abstieg - **07:00** Stunden Gehzeit - 7.77 km Strecke

Breslauer Hütte 2844m - Vernagthütte 2755m - Hochjoch-Hospiz 2413m

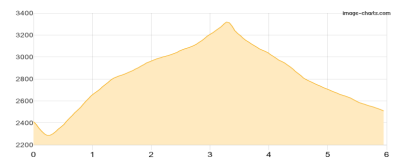


## Etappe 3

### Hochjoch-Holpiz - Saykogel - Martin-BuschH

Hochalpin - 1037 Hm Aufstieg - 945 Hm Abstieg - **06:05** Stunden Gehzeit - 6 km Strecke

Hochjoch-Hospiz 2413m - Saykogel 3355m - Martin-Busch-Hütte 2501m

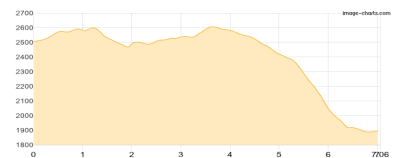


## Etappe 4

### Martin-BuschH - Vent

Hochalpin - 287 Hm Aufstieg - 896 Hm Abstieg - **03:40** Stunden Gehzeit - 7.06 km Strecke

Martin-Busch-Hütte 2501m - Vent 1895m





## Mit Bibel und Rucksack

### Mögliche Unterkünfte

Breslauer Hütte 2844 m, DAV, Dusche: ja, Tel: +43 5254 8156, mobil: +43 664 5300898, Schlafplätze: 160

Vernagthütte 2755 m, DAV, Dusche: ja, Tel: +43 5254 8128, mobil: +43 664 1412119, Schlafplätze: 172

Hochjoch-Hospiz 2413 m, DAV, Dusche: ja, Tel: +43 676 6305998, mobil: +43 720 347821, Schlafplätze: 60

Martin-Busch-Hütte 2501 m, DAV, Dusche: k.A., Tel: +43 5254 8130, Schlafplätze: 150