



Söldens stille Seite in 6 Tagen

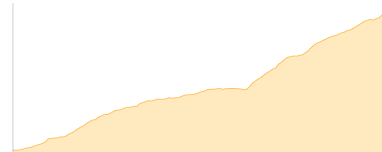
Typ:	Rundtour	Gehzeit:	31:55 Stunden
Etappen:	6	Aufstieg:	4695 Hm
Länge:	54.57 km	Abstieg:	4693 Hm
Zeitraum:	04.09.2016 - 09.09.2016		

Etappe 1 04.09.2016 Sonntag

Sölden - Lochlealm - Fieglhütte - Brunnenkogelhaus

Wandern - 1466 Hm Aufstieg - 99 Hm Abstieg - **06:25** Stunden Gehzeit - 10.15 km Strecke

Sölden 1346m - Lochlealm 1854m - Fiegls Gasthaus 1956m - Brunnenkogelhaus 2738m

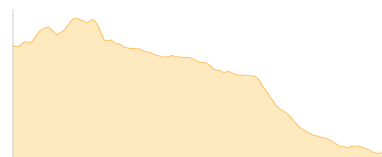


Etappe 2 05.09.2016 Montag

Brunnenkogelhaus - Rotkogel - Wilde Rötespitze - Gasthof Hochfirst

Wandern - 453 Hm Aufstieg - 1356 Hm Abstieg - **05:45** Stunden Gehzeit - 12.32 km Strecke

Brunnenkogelhaus 2738m - Rotkogel 2894m - Wilde Rötespitze 2966m - Gasthof Hochfirst 1800m

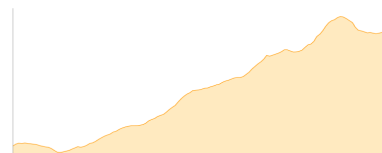


Etappe 3 06.09.2016 Dienstag

Gasthof Hochfirst - Siegerlandhütte

Wandern - 1156 Hm Aufstieg - 271 Hm Abstieg - **05:35** Stunden Gehzeit - 9.2 km Strecke

Gasthof Hochfirst 1800m - Siegerlandhütte 2710m

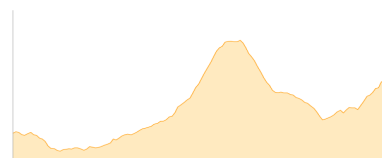


Etappe 4 07.09.2016 Mittwoch

Siegerlandhütte - Hildesheimer Hütte

Wandern - 589 Hm Aufstieg - 404 Hm Abstieg - **03:25** Stunden Gehzeit - 5.27 km Strecke

Siegerlandhütte 2710m - Hildesheimer Hütte 2899m



Etappe 5 08.09.2016 Donnerstag

Hildesheimer Hütte - Unterer Seekarsee - Notbiwak Himmelsleiter - Hochstubahütte

Hochalpin - 980 Hm Aufstieg - 705 Hm Abstieg - **05:40** Stunden Gehzeit - 8.23 km Strecke

Hildesheimer Hütte 2899m - Seekarsee 2655m - Himmelsleiter 2874m - Hochstubahütte 3174m



Etappe 6 09.09.2016 Freitag

Hochstubahütte - Laubkarsee - Kleblealm - Sölden

Hochalpin - 51 Hm Aufstieg - 1858 Hm Abstieg - **05:05** Stunden Gehzeit - 9.4 km Strecke

Hochstubahütte 3174m - Laubkarsee 2680m - Kleblealm 1983m - Sölden 1346m





Söldens stille Seite in 6 Tagen

Mögliche Unterkünfte

Lochlealm 1854 m, AV: k.A., Dusche: k.A., Tel: +43 5254 3240, Schlafplätze: -

Fiegls Gasthaus 1956 m, privat, Dusche: ja, mobil: +43 664 8617341, Schlafplätze: 18

Brunnenkogelhaus 2738 m, ÖTK, Dusche: k.A., Tel: +43 664 1234206, Schlafplätze: 24

Gasthof Hochfirst 1800 m, privat, Dusche: k.A., Tel: +39 0473 647040, Schlafplätze: 38

Siegerlandhütte 2710 m, DAV, Dusche: k.A., Tel: +43 664 8667935, mobil: +43 664 2414040, Schlafplätze: 49

Hildesheimer Hütte 2899 m, DAV, Dusche: k.A., Tel: +43 5254 2300, Schlafplätze: 80

Hochstubaihütte 3174 m, DAV, Dusche: k.A., Tel: +43 720 920305, mobil: +43 664 2665290, Schlafplätze: 42

Kleblealm 1983 m, privat, Dusche: k.A., Tel: +43 5254 3245, mobil: +43 664 2141575, Schlafplätze: 34