



Rund um den Königssee

Typ: **Rundtour**
Etappen: **4**
Länge: **47.04 km**
Zeitraum: **02.08.2016 - 06.08.2016**

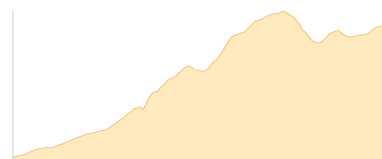
Gehzeit: **26:38 Stunden**
Aufstieg: **3610 Hm**
Abstieg: **4364 Hm**

Etappe 1 02.08.2016 Dienstag

Wimbachgrieshütte - Ingolstädter Haus

Wandern - 1083 Hm Aufstieg - 298 Hm Abstieg - **05:10** Stunden Gehzeit - 7.97 km Strecke

Wimbachgrieshütte 1326m - Ingolstädter Haus 2119m

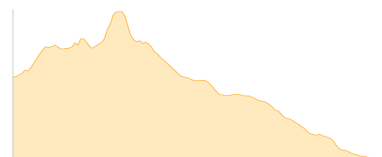


Etappe 2 04.08.2016 Donnerstag

Riemannhaus (Steinernes Meer) - Wurmkopf - Schönfeldspitze - Kärlingerhaus

Wandern - 628 Hm Aufstieg - 1147 Hm Abstieg - **05:30** Stunden Gehzeit - 9.2 km Strecke

Riemannhaus 2177m - Wurmkopf 2451m - Schönfeldspitze 2653m - Kärlingerhaus 1638m



Etappe 3 05.08.2016 Freitag

Kärlingerhaus - Wasseralm - Regenalm - Gotzenalm

Wandern - 1502 Hm Aufstieg - 1448 Hm Abstieg - **10:10** Stunden Gehzeit - 17.78 km Strecke

Kärlingerhaus 1638m - Wasseralm in der Röth 1423m - Regenalm 1592m - Gotzenalm 1685m

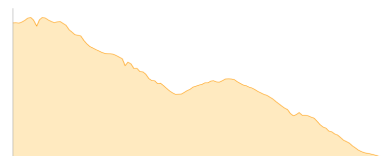


Etappe 4 06.08.2016 Samstag

Gotzenalm - Feuerpalfen - Gotzentalm - Königsbachalm - Dörfel

Wandern - 397 Hm Aufstieg - 1471 Hm Abstieg - **05:45** Stunden Gehzeit - 12.09 km Strecke

Gotzenalm 1685m - Feuerpalfen 1728m - Gotzentalm 1110m - Königsbachalm 1190m - Dörfel 613m





Rund um den Königssee

Mögliche Unterkünfte

Wimbachgrieshütte 1326 m, Naturfreunde, Dusche: ja, Tel: +49 8657 344, Schlafplätze: 48

Ingolstädter Haus 2119 m, DAV, Dusche: ja, Tel: +43 6582 8353, mobil: +43 664 1605733, Schlafplätze: 115

Riemannhaus 2177 m, DAV, Dusche: ja, Tel: +43 6582 73300, Schlafplätze: 104

Kärlingerhaus 1638 m, DAV, Dusche: ja, Tel: +49 (0)8652-6019901, Schlafplätze: 203

Wasseralm in der Röth 1423 m, DAV, Dusche: nein, Tel: +49 8652 609 11 60, Schlafplätze: 40

Gotzenalm 1685 m, AV: k.A., Dusche: nein, Tel: +49 8652 690900, Schlafplätze: 101

Gotzentalm 1110 m, AV: k.A., Dusche: k.A., Schlafplätze: -