



# Transalp 1: Lechtaler

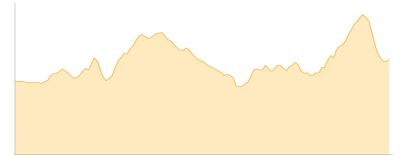
Typ:	<b>Strecke</b>	Gehzeit:	<b>93:08 Stunden</b>
Etappen:	<b>19</b>	Aufstieg:	<b>12889 Hm</b>
Länge:	<b>173.33 km</b>	Abstieg:	<b>13473 Hm</b>
Zeitraum:	<b>00.00.0000 - 00.00.0000</b>		

## Etappe 1

### Füssen - Lechfall - Schwansee - Schloss Hohenschwangau

Wandern - 278 Hm Aufstieg - 246 Hm Abstieg - **02:10** Stunden Gehzeit - 5.43 km Strecke

Füssen 797m - Lechfall 803m - Schwansee 789m - Hohenschwangau 807m

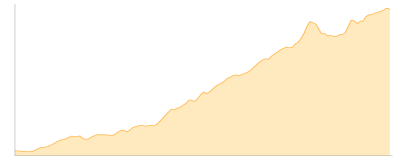


## Etappe 2

### Schloss Hohenschwangau - Neuschwanstein - Säulinghaus

Wandern - 1104 Hm Aufstieg - 272 Hm Abstieg - **05:15** Stunden Gehzeit - 8.02 km Strecke

Hohenschwangau 807m - Neuschwanstein 954m - Jugendsattel 987m - Marienbrücke 992m - Jugendsattel 987m - Wildsulzhütte 1443m - Säulinghaus 1693m



## Etappe 3

### Säulinghaus - Säuling - Säulinghaus

Wandern - 457 Hm Aufstieg - 457 Hm Abstieg - **02:40** Stunden Gehzeit - 2.1 km Strecke

Säulinghaus 1693m - Säuling 2048m - Säulinghaus 1693m

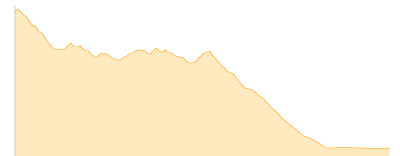


## Etappe 4

### Säulinghaus - Dürrenbergalpe - Urisee - Reutte

Wandern - 328 Hm Aufstieg - 1140 Hm Abstieg - **04:40** Stunden Gehzeit - 10.04 km Strecke

Säulinghaus 1693m - Pflacher Älpele 1428m - Dürrenbergalpe 1440m - Urisee 906m - Reutte 849m

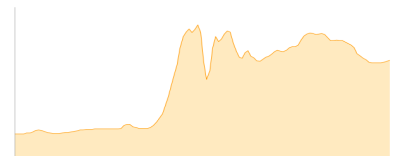


## Etappe 5

### Reutte - Ehrenberg - Heiterwang

Wandern - 458 Hm Aufstieg - 311 Hm Abstieg - **03:25** Stunden Gehzeit - 9.11 km Strecke

Reutte 849m - Camping Reutte 859m - Ehrenberg 1100m - Heiterwang 994m



## Etappe 6

### Säulinghaus - Dürrenbergalpe - Stuibenfälle - Hotel Seespitze

Wandern - 487 Hm Aufstieg - 1167 Hm Abstieg - **05:40** Stunden Gehzeit - 13.91 km Strecke

Säulinghaus 1693m - Pflacher Älpele 1428m - Dürrenbergalpe 1440m - Melkalpe - Breitenwang - 1204m - Archbach 925m - Seespitze 980m





# Transalp 1: Lechtaler

## Etappe 7

### Hotel Seespitze - Plansee - Heiterwanger See - Fischer am See - Heiterwang

Wandern - 121 Hm Aufstieg - 106 Hm Abstieg - **01:50** Stunden Gehzeit - 6.13 km Strecke

Seespitze 980m - Plansee 976m - Heiterwanger See 976m - Fischer am See 977m - Heiterwang 994m



## Etappe 8

### Heiterwang - Heiterwanger Hochalm - Jägerhaus - Berwang - Rinnen

Wandern - 695 Hm Aufstieg - 419 Hm Abstieg - **04:50** Stunden Gehzeit - 11 km Strecke

Heiterwang 994m - Heiterwanger Hochalm 1605m - Jägerhaus 1463m - Berwang 1342m - Rinnen 1272m

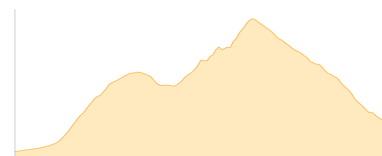


## Etappe 9

### Heiterwang - Thanellerkar - Thaneller - Rinnen

Wandern - 1531 Hm Aufstieg - 1255 Hm Abstieg - **08:55** Stunden Gehzeit - 10.29 km Strecke

Heiterwang 994m - Jochplatz [Thaneller] 1762m - Thanellerkar 1637m - Thaneller 2341m - Kampeleplatz 1726m - Rinnen 1272m



## Etappe 10

### Heiterwang - Thaneller Nordgrat - Rinnen

Wandern - 1107 Hm Aufstieg - 1385 Hm Abstieg - **07:25** Stunden Gehzeit - 7.81 km Strecke

Heiterwang 994m - Jochplatz [Thaneller] 1762m - Thaneller 2341m - Kampeleplatz 1726m - Rinnen 1272m



## Etappe 11

### Rinnen - Mitteregg - Hintere Tarrentonalpe

Wandern - 639 Hm Aufstieg - 389 Hm Abstieg - **04:35** Stunden Gehzeit - 11.96 km Strecke

Rinnen 1272m - Gasthof Bergblick 1365m - Brand [T] 1350m - Mitteregg 1349m - Hintere Tarrentonalpe 1519m



## Etappe 12

### Hintere Tarrentonalpe - Schweinsteinjoch - Heiterwandhütte

Wandern - 564 Hm Aufstieg - 76 Hm Abstieg - **02:55** Stunden Gehzeit - 6.05 km Strecke

Hintere Tarrentonalpe 1519m - Schweinsteinjoch 1564m - Heiterwandhütte 2020m



## Etappe 13

### Rinnen - Mitteregg - Aserlescharte - Schweinsteinjoch - Heiterwandhütte

Wandern - 1752 Hm Aufstieg - 1015 Hm Abstieg - **10:10** Stunden Gehzeit - 18.44 km Strecke

Rinnen 1272m - Gasthof Bergblick 1365m - Brand [T] 1350m - Mitteregg 1349m - Bichelwandhütte (verfallen) 1351m - Loregghütte 1886m - Aserlescharte 2179m - Schweinsteinjoch 1564m - Heiterwandhütte 2020m





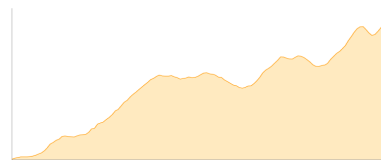
# Transalp 1: Lechtaler

## Etappe 14

### Kögelehütte - Suwaldspitzen - Steinmandlspitze - Roter Stein

Hochalpin - 1095 Hm Aufstieg - 281 Hm Abstieg - **05:10** Stunden Gehzeit - 7.41 km Strecke

Kögelehütte 1525m - Sattelkopf [Hönig] 1665m - Hönig 2034m - Joch [Sonnberg] 2052m - Sonnbergsattel 1944m - Vordere Suwaldspitze 2155m - Hintere Suwaldspitze 2159m - Steinmandlspitze 2347m - Roter Stein 2366m



## Etappe 15

### Roter Stein - Östliches Kreuzjoch - Lorea Alm - Lorea-Hütte

Wandern - 503 Hm Aufstieg - 818 Hm Abstieg - **04:10** Stunden Gehzeit - 7.13 km Strecke

Roter Stein 2366m - Östliches Kreuzjoch 2231m - Lorea Alm 1980m - Lorea-Hütte 2022m



## Etappe 16

### Lorea-Hütte - Aserlspitze - Schweinsteinjoch - Heiterwandhütte

Wandern - 1093 Hm Aufstieg - 1087 Hm Abstieg - **07:05** Stunden Gehzeit - 10.23 km Strecke

Lorea-Hütte 2022m - Loreascharte 2315m - Am Kragen 2008m - Karlekopf 2270m - Aserlspitze 2337m - Aserlescharte 2179m - Schweinsteinjoch 1564m - Heiterwandhütte 2020m



## Etappe 17

### Heiterwandhütte - Alpeital - Tarrenz

Wandern - 186 Hm Aufstieg - 1385 Hm Abstieg - **04:30** Stunden Gehzeit - 8.81 km Strecke

Heiterwandhütte 2020m - Tarrenz 810m

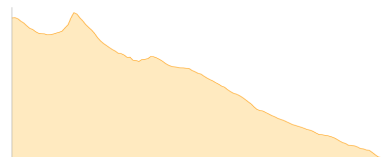


## Etappe 18

### Heiterwandhütte - Reissenschuhjoch - Obtarrenz - Tarrenz

Wandern - 260 Hm Aufstieg - 1460 Hm Abstieg - **05:15** Stunden Gehzeit - 11.84 km Strecke

Heiterwandhütte 2020m - Reissenschuhjoch 2054m - Obtarrenz 1014m - Tarrenz 810m



## Etappe 19

### Tarrenz - Gasthof Traube

Wandern - 231 Hm Aufstieg - 204 Hm Abstieg - **02:30** Stunden Gehzeit - 7.61 km Strecke

Tarrenz 810m - Gasthof Traube 837m





# Transalp 1: Lechtaler

## Mögliche Unterkünfte

Säulinghaus 1693 m, Naturfreunde Deutschland, Dusche: nein, Schlafplätze: 48

Seespitze 980 m, AV: k.A., Dusche: k.A., Tel: +43 5672 78120, Schlafplätze: -

Fischer am See 977 m, AV: k.A., Dusche: k.A., Tel: +43 5674 5116, Schlafplätze: -

Gasthof Bergblick 1365 m, AV: k.A., Dusche: k.A., Tel: +43 5674 8209, Schlafplätze: -

Hintere Tarrentonalpe 1519 m, privat, Dusche: k.A., mobil: +43 660 2967 669, Schlafplätze: 9

Heiterwandhütte 2020 m, DAV, Dusche: nein, Schlafplätze: 25

Kögelehütte 1525 m, privat, Dusche: ja, Tel: +43 664 4048929, Schlafplätze: 16

Lorea-Hütte 2022 m, DAV, Dusche: nein, Schlafplätze: 20

Gasthof Traube 837 m, AV: k.A., Dusche: k.A., Tel: +43 5412 66194, Schlafplätze: -