



Transalp 4: Öztaler Süd

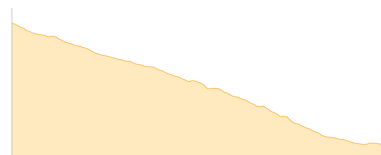
Typ:	Strecke	Gehzeit:	64:28 Stunden
Etappen:	16	Aufstieg:	9155 Hm
Länge:	95.36 km	Abstieg:	10948 Hm
Zeitraum:	00.00.0000 - 00.00.0000		

Etappe 1

Weißkugelhütte - Melageralm

Wandern - 39 Hm Aufstieg - 598 Hm Abstieg - **01:45** Stunden Gehzeit - 3.38 km Strecke

Weißkugelhütte 2542m - Melageralm 1971m

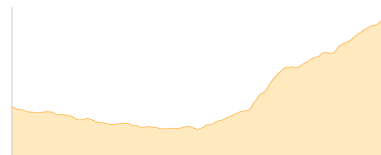


Etappe 2

Melageralm - Maseben Alm - Maseben

Wandern - 417 Hm Aufstieg - 121 Hm Abstieg - **02:25** Stunden Gehzeit - 5.12 km Strecke

Melageralm 1971m - Maseben Alm 2107m - Maseben 2268m

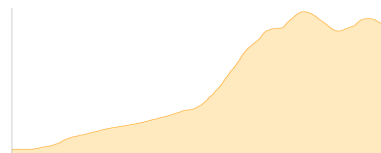


Etappe 3

Maseben - Falbenairspitze - Planeilscharte

Hochalpin - 997 Hm Aufstieg - 191 Hm Abstieg - **04:15** Stunden Gehzeit - 4.53 km Strecke

Maseben 2268m - Falbenairspitze 3199m - Scharte [Falbenairspitze] 3050m - Rotebenkopf 3157m - Planeilscharte 3090m



Etappe 4

Melageralm - Planeilscharte

Hochalpin - 1130 Hm Aufstieg - 27 Hm Abstieg - **04:20** Stunden Gehzeit - 4.17 km Strecke

Melageralm 1971m - Planeilscharte 3090m

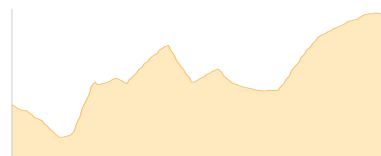


Etappe 5

Planeilscharte - Matscher Joch

Hochalpin - 255 Hm Aufstieg - 138 Hm Abstieg - **01:25** Stunden Gehzeit - 2 km Strecke

Planeilscharte 3090m - Matscher Joch 3185m




Etappe 6

Matscher Joch - Rabenkopf - Schnalser Scharte - Bei der Klamm

Hochalpin - 191 Hm Aufstieg - 1038 Hm Abstieg - **03:15** Stunden Gehzeit - 4.36 km Strecke

Matscher Joch 3185m - Rabenkopf [Planeiler Berge] 3393m - Schnalser Scharte 3127m - Bei der Klamm 2344m





Transalp 4: Öztaler Süd

Etappe 7

Matscher Joch - Oberetteshütte

Hochalpin - 347 Hm Aufstieg - 882 Hm Abstieg - **03:35** Stunden Gehzeit - 5.15 km Strecke

Matscher Joch 3185m - Spaiktsee 2983m - Oberetteshütte 2680m



Etappe 8

Matscher Joch - Bei der Klamm

Hochalpin - 7 Hm Aufstieg - 854 Hm Abstieg - **02:10** Stunden Gehzeit - 3.46 km Strecke

Matscher Joch 3185m - Bei der Klamm 2344m



Etappe 9

Bei der Klamm - Matscher Alm - Glieshof

Wandern - 290 Hm Aufstieg - 808 Hm Abstieg - **03:25** Stunden Gehzeit - 6.79 km Strecke

Bei der Klamm 2344m - Sembler Stein 2435m - Mutthütt 2292m - Matscher Alm 2050m



Etappe 10

Bei der Klamm - Oberetteshütte

Wandern - 393 Hm Aufstieg - 81 Hm Abstieg - **01:40** Stunden Gehzeit - 1.77 km Strecke

Bei der Klamm 2344m - Oberetteshütte 2680m



Etappe 11

Oberetteshütte - Saldurseen - Innere Matscher Alm - Glieshof

Hochalpin - 503 Hm Aufstieg - 1322 Hm Abstieg - **05:30** Stunden Gehzeit - 9.25 km Strecke

Oberetteshütte 2680m - Saldurseen 2754m - Innere Matscher Alm 2036m - Almhotel Glieshof 1837m -

Ausserglieshof Theiner 1811m - Aussergliesshof Weisenhorn 1808m - Thanaihof 1824m



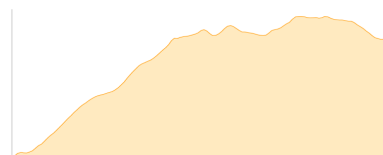
Etappe 12

Glieshof - Rappenscharte - Upikopf - Hochalt - P. [Weisse Riepl] 3062m

Hochalpin - 1613 Hm Aufstieg - 438 Hm Abstieg - **07:15** Stunden Gehzeit - 7.91 km Strecke

Almhotel Glieshof 1837m - Rappenscharte 3002m - Rappenspitze [Saldurkamm] 3184m - Upikopf 3175m -

Pleisenjoch 3111m - Hochalt Nordgipfel 3285m - P. 3062 [Weisse Riepl] 3062m



Etappe 13

Glieshof - Upisee - P. [Weisse Riepl] 3062m

Wandern - 1208 Hm Aufstieg - 33 Hm Abstieg - **05:00** Stunden Gehzeit - 6.85 km Strecke

Almhotel Glieshof 1837m - Upialm 2225m - Upisee 2553m - P. 3062 [Weisse Riepl] 3062m






Transalp 4: Öztaler Süd

Etappe 14

P. [Weisse Riepl] 3062m - Weisse Riepl - Joch [Weisse Riepl] - Rimpfhöfe - Allitz

Hochalpin - 101 Hm Aufstieg - 2015 Hm Abstieg - **05:55** Stunden Gehzeit - 12.63 km Strecke

P. 3062 [Weisse Riepl] 3062m - Weisse Riepl 2950m - Joch [Weisse Riepl] 2452m - Rimpfhöfe 1485m - Allitz 1098m

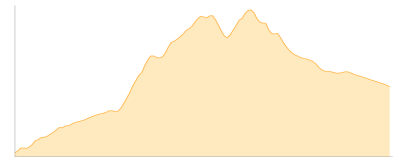


Etappe 15

Glieshof - Upialm - Litzner Scharl - Litzer Spitz - Schutzunterstand [Allitzspitze]

Hochalpin - 1628 Hm Aufstieg - 1023 Hm Abstieg - **08:45** Stunden Gehzeit - 10.13 km Strecke

Almhotel Glieshof 1837m - Upialm 2225m - Litzner Scharl 3142m - Litzer Spitz 3206m - Schutzunterstand [Allitzspitze] 2450m

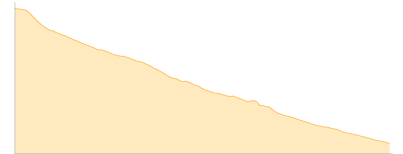


Etappe 16

Schutzunterstand [Allitzspitze] - Strimmhof - Allitz

Wandern - 36 Hm Aufstieg - 1379 Hm Abstieg - **03:50** Stunden Gehzeit - 7.86 km Strecke

Schutzunterstand [Allitzspitze] 2450m - Strimmhof 1744m - Allitz 1098m





Transalp 4: Öztaler Süd

Mögliche Unterkünfte

Weißkugelhütte 2542 m, AV: k.A., Dusche: ja, Tel: +39 0473 633191, Schlafplätze: 48

Maseben 2268 m, privat, Dusche: k.A., Tel: +39 473 633106, mobil: +39 347 2237090, Schlafplätze: -

Oberetteshütte 2680 m, AVS, Dusche: ja, Tel: +39 0473 830280, mobil: +39 340 6119441, Schlafplätze: 73

Almhotel Glieshof 1837 m, AV: k.A., Dusche: k.A., Tel: +39 0473 842 622, Schlafplätze: -

Aussergliesshof Theiner 1811 m, AV: k.A., Dusche: k.A., Schlafplätze: -

Aussergliesshof Weisenhorn 1808 m, AV: k.A., Dusche: k.A., Tel: +39 0473 842638, Schlafplätze: -

Thanaihof 1824 m, AV: k.A., Dusche: k.A., Tel: +39 0473 842614, Schlafplätze: -