



# Gramais Tour

Typ: **Rundtour**  
Etappen: **4**  
Länge: **37.8 km**  
Zeitraum: .. - ..

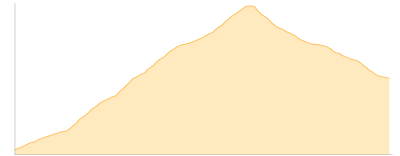
Gehzeit: **24:15 Stunden**  
Aufstieg: **3664 Hm**  
Abstieg: **3658 Hm**

## Etappe 1

### Gramais - Hanauer Hütte

Wandern - 1145 Hm Aufstieg - 588 Hm Abstieg - **05:50** Stunden Gehzeit - 6.95 km Strecke

Gramais 1328m - Hanauer Hütte 1922m

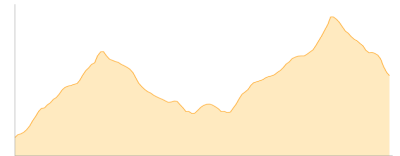


## Etappe 2

### Hanauer Hütte - Württemberger Haus

Wandern - 1048 Hm Aufstieg - 729 Hm Abstieg - **06:10** Stunden Gehzeit - 9.43 km Strecke

Hanauer Hütte 1922m - Württemberger Haus 2220m

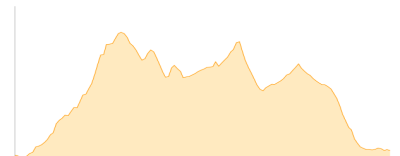


## Etappe 3

### Württembergischer Haus - Seescharte - Seeköpfe - Memminger Hütte

Wandern - 774 Hm Aufstieg - 760 Hm Abstieg - **05:10** Stunden Gehzeit - 8.51 km Strecke

Württembergischer Haus 2220m - Seescharte 2599m - Seeköpfe 2562m - Memminger Hütte 2242m

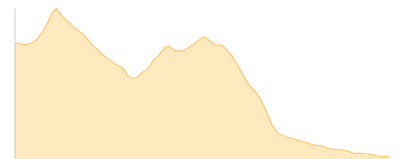


## Etappe 4

### Memminger Hütte - Gramais

Wandern - 697 Hm Aufstieg - 1581 Hm Abstieg - **07:05** Stunden Gehzeit - 12.92 km Strecke

Memminger Hütte 2242m - Gramais 1328m





## Gramais Tour

### Mögliche Unterkünfte

Hanauer Hütte 1922 m, DAV, Dusche: ja, mobil: +43 664 2669149, Schlafplätze: 112

Württembergischer Haus 2220 m, DAV, Dusche: nein, mobil: +43 664 4401244, Schlafplätze: 58

Memminger Hütte 2242 m, DAV, Dusche: ja, Tel: keins, Schlafplätze: 149