



# Alpenüberquerung 2016

Typ:	<b>Strecke</b>	Gehzeit:	<b>175:51 Stunden</b>
Etappen:	<b>20</b>	Aufstieg:	<b>24756 Hm</b>
Länge:	<b>332.85 km</b>	Abstieg:	<b>25505 Hm</b>
Zeitraum:	<b>00.00.0000 - 10.09.2012</b>		

## Etappe 1 01.09.2012 Samstag

### AlpQuer: Garmisch-Partenkirchen - Knorrhütte

Wandern **T3** - 1538 Hm Aufstieg - 189 Hm Abstieg - **08:15** Stunden Gehzeit - 19.49 km Strecke

Garmisch-Partenkirchen 708m - Knorrhütte 2052m

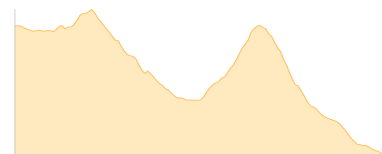


## Etappe 2 02.09.2012 Sonntag

### AlpQuer: Knorrhütte - St. Veit

Wandern **T2** - 1044 Hm Aufstieg - 2225 Hm Abstieg - **10:20** Stunden Gehzeit - 18.96 km Strecke

Knorrhütte 2052m - Steinernes Hüttl 1925m - Tillfussalm 1382m - Niedere Munde 2059m



## Etappe 3 03.09.2012 Montag

### AlpQuer: St. Veit - Peter-Anich-Hütte

Wandern **T2** - 1421 Hm Aufstieg - 387 Hm Abstieg - **07:10** Stunden Gehzeit - 11.83 km Strecke

Telfs-Pfaffenhofen 622m - Peter-Anich-Hütte 1909m



## Etappe 4 04.09.2012 Dienstag

### AlpQuer: Peter-Anich-Hütte - Bachwandkogel - Dortmund Hütte

Wandern **T4** - 958 Hm Aufstieg - 917 Hm Abstieg - **06:30** Stunden Gehzeit - 11.62 km Strecke

Peter-Anich-Hütte 1909m - Bachwandkogel 2762m - Dortmund Hütte 1947m



## Etappe 5 05.09.2012 Mittwoch

### AlpQuer: Dortmund Hütte - Finstertaler Scharte - Schweinfurter Hütte

Wandern **T3** - 865 Hm Aufstieg - 781 Hm Abstieg - **05:40** Stunden Gehzeit - 9.69 km Strecke

Dortmund Hütte 1947m - Finstertaler Scharte 2777m - Schweinfurter Hütte 2028m



## Etappe 6 06.09.2012 Donnerstag

### AlpQuer: Schweinfurter Hütte - Zwieselbachjoch - Winnebachseehütte - ... - Amberger Hütte

Wandern **T3** - 1367 Hm Aufstieg - 1259 Hm Abstieg - **09:30** Stunden Gehzeit - 19.58 km Strecke

Schweinfurter Hütte 2028m - Zwieselbachjoch 2868m - Winnebachseehütte 2362m - Vordere Sulztalalm 1915m - Amberger Hütte 2135m





# Alpenüberquerung 2016

## Etappe 7 07.09.2012 Freitag

### AlpQuer: Amberger Hütte - Atterkarjöchel - Kaiserbergalm - ... - Talhütte Zwieselstein

Wandern **T4** - 1028 Hm Aufstieg - 1700 Hm Abstieg - **09:05** Stunden Gehzeit - 18.27 km Strecke

Amberger Hütte 2135m - Atterkarjöchel 2978m - Kaiserbergalm 2015m - Kaisers [Ötztal] 1341m - Sölden 1346m - Zwieselstein 1472m

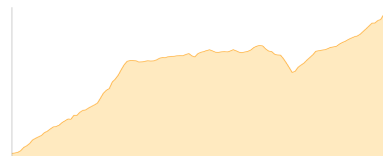


## Etappe 8 08.09.2012 Samstag

### AlpQuer: Talhütte Zwieselstein - Lenzenalm - Ramolhaus

Wandern **T3** - 1972 Hm Aufstieg - 452 Hm Abstieg - **09:55** Stunden Gehzeit - 18.55 km Strecke

Zwieselstein 1472m - Lenzenalm 1896m - Ramolhaus 3006m



## Etappe 9 09.09.2012 Sonntag

### AlpQuer: Ramolhaus - Ramoljoch - Martin-Busch-Hütte - Similaunhütte

Hochalpin **WS** - 1167 Hm Aufstieg - 1133 Hm Abstieg - **08:15** Stunden Gehzeit - 16.45 km Strecke

Ramolhaus 3006m - Ramoljoch 3189m - Martin-Busch-Hütte 2501m - Similaunhütte 3019m



## Etappe 10 10.09.2012 Montag

### AlpQuer: Similaunhütte - Tisenhof

Wandern **T3** - 30 Hm Aufstieg - 1350 Hm Abstieg - **03:30** Stunden Gehzeit - 5.91 km Strecke

Similaunhütte 3019m - Tisenhof 1814m



## Etappe 11

### AlpenCross: Vernagtstausee - Bergl-Alm - Taschenjöchel - Schwarze Lacke - Kortscher See - Göflan

Wandern - 1011 Hm Aufstieg - 2074 Hm Abstieg - **09:45** Stunden Gehzeit - 18.18 km Strecke

Hotel Gerstgras 1791m - Bergl-Alm 2214m - Taschenjöchel 2770m - Schwarze Lacke 2674m - Kortscher See 2512m - Göflan 728m



## Etappe 12

### AlpenCross: Göflan - Göflaner Alm - Göflaner Schartl - Berggasthaus Stallwies - ... - Zufallhütte

Wandern - 2807 Hm Aufstieg - 1295 Hm Abstieg - **15:20** Stunden Gehzeit - 27.18 km Strecke

Göflan 728m - Göflaner Alm 1819m - Göflaner Schartl 2381m - Berggasthaus Stallwies 1935m - Lyfialm 2165m - Zufallhütte 2265m

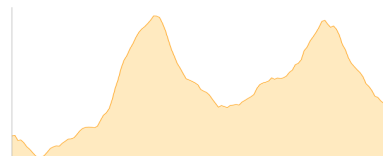


## Etappe 13

### AlpenCross: Zufallhütte - Sallentjoch - Rifugio Silvio Dorigoni - Gleck - Haselgruberhütte

Wandern - 1433 Hm Aufstieg - 1254 Hm Abstieg - **09:20** Stunden Gehzeit - 16.61 km Strecke

Zufallhütte 2265m - Sallentjoch 2965m - Rifugio Silvio Dorigoni 2437m - Gleck 2957m - Haselgruberhütte 2425m





# Alpenüberquerung 2016

## Etappe 14

### Haselgruberhütte - Rabbi

Wandern - 666 Hm Aufstieg - 2366 Hm Abstieg - **09:30** Stunden Gehzeit - 20.7 km Strecke

Haselgruberhütte 2425m - Rabbi 1222m




## Etappe 15

### Rifugio Peller - Monte Peller

Wandern - 1443 Hm Aufstieg - 193 Hm Abstieg - **06:25** Stunden Gehzeit - 9.26 km Strecke

Rifugio Peller 2020m - Monte Peller 2319m

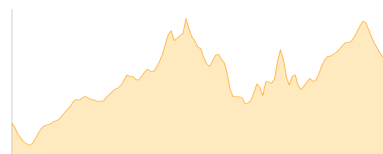


## Etappe 16

### Rifugio Peller - Grostè Bergstation - Rifugio Giorgio Graffer

Hochalpin - 1556 Hm Aufstieg - 1273 Hm Abstieg - **10:20** Stunden Gehzeit - 20.51 km Strecke

Rifugio Peller 2020m - Passo del Grostè 2442m - Rifugio Giorgio Graffer al Grostè 2261m

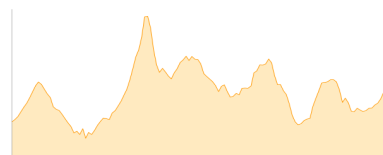


## Etappe 17

### Rifugio Giorgio Graffer - Rifugio Tuckett - Rifugio Tosa e T. Pedrotti - Rifugio S. Agostini

Wandern - 1408 Hm Aufstieg - 1268 Hm Abstieg - **09:20** Stunden Gehzeit - 17.11 km Strecke

Rifugio Giorgio Graffer al Grostè 2261m - Rifugio Francis Fox Tuckett 2272m - Rifugio Tosa e Tommaso Pedrotti 2491m - Rifugio Val d Ambiez - Silvio Agostini 2410m



## Etappe 18

### Rifugio S. Agostini - Stenico

Wandern - 923 Hm Aufstieg - 2641 Hm Abstieg - **11:25** Stunden Gehzeit - 24.22 km Strecke

Rifugio Val d Ambiez - Silvio Agostini 2410m - Stenico 661m

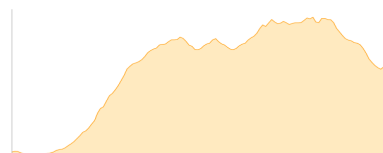


## Etappe 19

### Malga Nardis - Monte Tofino - Rifugio Nino Pernici

Wandern - 1969 Hm Aufstieg - 1067 Hm Abstieg - **10:55** Stunden Gehzeit - 18.06 km Strecke

Malga Nardis 1766m - Monte Tofino 2151m - Rifugio Nino Pernici 1600m




## Etappe 20

### Rifugio Nino Pernici - Riva del Garda

Wandern - 150 Hm Aufstieg - 1681 Hm Abstieg - **05:10** Stunden Gehzeit - 10.68 km Strecke

Rifugio Nino Pernici 1600m - Riva del Garda 71m





# Alpenüberquerung 2016

## Mögliche Unterkünfte

Knorrhütte 2052 m, DAV, Dusche: ja, Tel: +49 1511 4443496, Schlafplätze: 112  
Steinernes Hüttl 1925 m, privat, Dusche: nein, Tel: +43 676 6306470, mobil: +43 664 2469125, Schlafplätze: 10  
Tillfussalm 1382 m, privat, Dusche: ja, mobil: +43 676 610 47 70, Schlafplätze: 9  
Peter-Anich-Hütte 1909 m, ÖAV, Dusche: k.A., Tel: +43 664 4529436, mobil: +43 664 5182895, Schlafplätze: 14  
Dortmunder Hütte 1947 m, DAV, Dusche: k.A., Tel: +43 5239 5202, Schlafplätze: 75  
Schweinfurter Hütte 2028 m, DAV, Dusche: ja, Tel: +43 5255 50029, mobil: +43 664 9257659, Schlafplätze: 52  
Winnebachseehütte 2362 m, DAV, Dusche: ja, Tel: +43 5253 5197, Schlafplätze: 48  
Vordere Sulztalalm 1915 m, AV: k.A., Dusche: k.A., Tel: +43 5253 5634, mobil: +43 664 1746091, Schlafplätze: 17  
Amberger Hütte 2135 m, DAV, Dusche: k.A., Tel: +43 676 9523426, Schlafplätze: 68  
Kaiserbergalm 2015 m, AV: k.A., Dusche: k.A., Schlafplätze: -  
Zwieselstein 1472 m, DAV, Dusche: k.A., Schlafplätze: 27  
Ramolhaus 3006 m, DAV, Dusche: k.A., Tel: +43 5256 6223, Schlafplätze: 52  
Martin-Busch-Hütte 2501 m, DAV, Dusche: k.A., Tel: +43 5254 8130, Schlafplätze: 150  
Similaunhütte 3019 m, privat, Dusche: ja, Tel: +39 0473 669711, mobil: +43 676 5074502, Schlafplätze: 70  
Tisenhof 1814 m, privat, Dusche: ja, Schlafplätze: -  
Hotel Gerstgras 1791 m, AV: k.A., Dusche: k.A., Schlafplätze: -  
Bergl-Alm 2214 m, privat, Dusche: k.A., Tel: +39 339 3816482, Schlafplätze: -  
Berggasthaus Stallwies 1935 m, AV: k.A., Dusche: k.A., Tel: +39 0473 744552, Schlafplätze: -  
Lyfialm 2165 m, privat, Dusche: ja, Tel: +39 0473 744708, mobil: +39 333 2770100, Schlafplätze: 15  
Zufallhütte 2265 m, privat, Dusche: ja, Tel: +39 0473 740123, mobil: +39 0335 6306603, Schlafplätze: 80  
Rifugio Silvio Dorigoni 2437 m, AV: ja, Dusche: ja, Tel: +39 463 985107, mobil: +39 335 5924166, Schlafplätze: 85  
Haselgruberhütte 2425 m, AV: k.A., Dusche: k.A., Schlafplätze: -  
Rifugio Peller 2020 m, AV: k.A., Dusche: k.A., Tel: +39 0463 426221, mobil: +39 336 216005, Schlafplätze: -  
Rifugio Giorgio Graffer al Grostè 2261 m, SAT & CAI, Dusche: k.A., Tel: +39 0465 441358, mobil: +39 348.4105877, Schlafplätze: -  
Rifugio Francis Fox Tuckett 2272 m, AV: k.A., Dusche: ja, Tel: +39 0465 441226, mobil: +39 0465 507287, +39 335 5253090, Schlafplätze: -  
Rifugio Tosa e Tommaso Pedrotti 2491 m, AV: ja, Dusche: ja, Tel: +39 349 3646251, Schlafplätze: -  
Rifugio Val d Ambiez - Silvio Agostini 2410 m, AV: ja, Dusche: ja, Tel: +39 0465 734138, Schlafplätze: -  
Malga Nardis 1766 m, AV: k.A., Dusche: k.A., Schlafplätze: -  
Rifugio Nino Pernici 1600 m, SAT, Dusche: ja, Tel: +39 464 505090, mobil: +39 349 3301981, Schlafplätze: 30