



# Rund um Gimpel und Rote Flüh

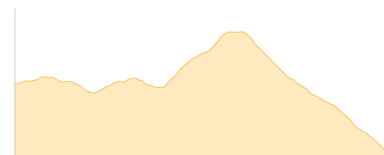
Typ:	<b>Rundtour</b>	Gehzeit:	<b>13:49 Stunden</b>
Etappen:	<b>4</b>	Aufstieg:	<b>2181 Hm</b>
Länge:	<b>17.28 km</b>	Abstieg:	<b>2192 Hm</b>
Zeitraum:	<b>00.00.0000 - 00.00.0000</b>		

## Etappe 1

### **Bergstation Füssener Jöchl - Vilser Scharte - Große Schlicke - Otto-Mayr-Hütte**

Wandern - 334 Hm Aufstieg - 606 Hm Abstieg - **02:55** Stunden Gehzeit - 4.76 km Strecke

Bergstation Füssener Jöchl 1818m - Vilser Scharte 1817m - Große Schlicke 2059m - Otto-Mayr-Hütte 1530m

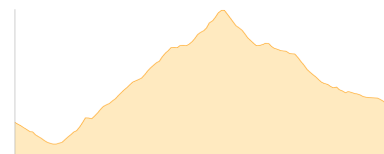


## Etappe 2

### **Otto-Mayr-Hütte - Nesselwängler Scharte - Kellenspitze - Tannheimer Hütte - Gimpelhaus**

Wandern - 856 Hm Aufstieg - 757 Hm Abstieg - **05:05** Stunden Gehzeit - 5.52 km Strecke

Otto-Mayr-Hütte 1530m - Nesselwängler Scharte 2007m - Kellenspitze 2238m - Tannheimer Hütte 1760m - Gimpelhaus 1659m

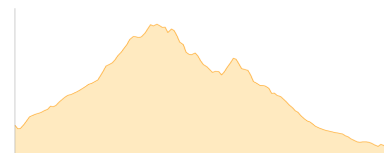


## Etappe 3

### **Gimpelhaus - Rote Flüh - Schartschrofen - Füssener Hütte**

Wandern - 568 Hm Aufstieg - 658 Hm Abstieg - **03:45** Stunden Gehzeit - 4.15 km Strecke

Gimpelhaus 1659m - Rote Flüh 2111m - Schartschrofen 1968m - Füssener Hütte 1550m

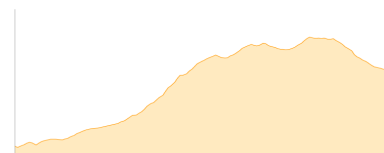


## Etappe 4

### **Füssener Hütte - Hallerschrofen - Läuferspitze - Bergstation Füssener Jöchl**

Wandern - 423 Hm Aufstieg - 171 Hm Abstieg - **02:05** Stunden Gehzeit - 2.86 km Strecke

Füssener Hütte 1550m - Hallerschrofen 1934m - Läuferspitze 1956m - Bergstation Füssener Jöchl 1818m





## Rund um Gimpel und Rote Flüh

### Mögliche Unterkünfte

Otto-Mayr-Hütte 1530 m, DAV, Dusche: ja, Tel: +43 5677 8457, Schlafplätze: 74

Tannheimer Hütte 1760 m, DAV, Dusche: k.A., mobil: +43 676 5451700, Schlafplätze: 22

Gimpelhaus 1659 m, privat, Dusche: ja, Tel: +43 5675 8251, Schlafplätze: 220

Füssener Hütte 1550 m, privat, Dusche: ja, Schlafplätze: 65