



Alpenüberquerung 2016 Oberstdorf nach Riva

Typ:
Etappen: **16**
Länge: **326.95 km**
Zeitraum: .. - ..

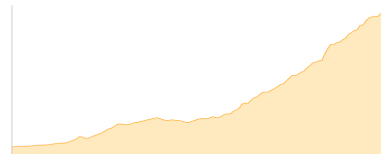
Gehzeit: **146:41 Stunden**
Aufstieg: **18742 Hm**
Abstieg: **19576 Hm**

Etappe 1

Birgsau - Enzianhütte [BY]

Wandern - 934 Hm Aufstieg - 112 Hm Abstieg - **04:10** Stunden Gehzeit - 6.26 km Strecke

Birgsau 955m - Enzianhütte [BY] 1804m

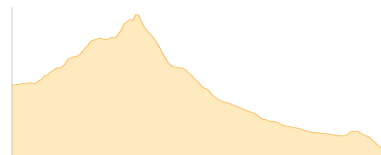


Etappe 2

Enzianhütte [BY] - Pension Holzgauerhof

Wandern - 900 Hm Aufstieg - 1581 Hm Abstieg - **08:00** Stunden Gehzeit - 14.68 km Strecke

Enzianhütte [BY] 1804m - Pension Holzgauerhof 1099m



Etappe 3

Pension Holzgauerhof - Sulzalm - Frederic-Simms-Hütte

Wandern - 1036 Hm Aufstieg - 145 Hm Abstieg - **05:05** Stunden Gehzeit - 9.18 km Strecke

Pension Holzgauerhof 1099m - Sulzalm 1457m - Frederic-Simms-Hütte 2004m

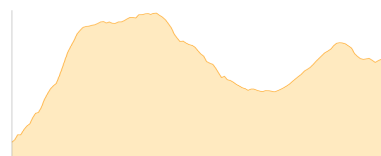


Etappe 4

Frederic-Simms-Hütte - Ansbacher Hütte

Wandern - 950 Hm Aufstieg - 576 Hm Abstieg - **05:20** Stunden Gehzeit - 7.84 km Strecke

Frederic-Simms-Hütte 2004m - Ansbacher Hütte 2376m

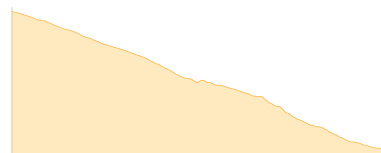


Etappe 5

Ansbacher Hütte - Fritzhütte - Schnann

Wandern - 53 Hm Aufstieg - 1234 Hm Abstieg - **03:10** Stunden Gehzeit - 4.4 km Strecke

Ansbacher Hütte 2376m - Fritzhütte 1727m - Schnann 1182m



Etappe 6: Ruhetag



Alpenüberquerung 2016 Oberstdorf nach Riva

Etappe 7

Schnann - Venetbahn Talstation - Krahberg - Glanderspitze - Galflunhütte - Larcheralm - Wenns

Wandern - 1900 Hm Aufstieg - 2076 Hm Abstieg - **16:40** Stunden Gehzeit - 42.19 km Strecke

Schnann 1182m - Venetbahn Talstation 770m - Krahberg 2208m - Glanderspitze 2512m - Galflunhütte 1961m

- Larcheralm 1814m - Wenns 995m



Etappe 8

Wenns - Gletscherblick - Braunschweiger Hütte

Wandern - 1903 Hm Aufstieg - 165 Hm Abstieg - **11:55** Stunden Gehzeit - 34.46 km Strecke

Wenns 995m - Gletscherblick 1696m - Braunschweiger Hütte 2759m



Etappe 9

Braunschweiger Hütte - Pitztaler Jöchel - Talhütte Zwieselstein

Wandern - 316 Hm Aufstieg - 1599 Hm Abstieg - **06:05** Stunden Gehzeit - 14.55 km Strecke

Braunschweiger Hütte 2759m - Pitztaler Jöchel 2979m - Zwieselstein 1472m

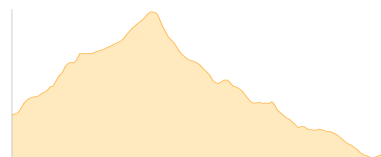


Etappe 10

Talhütte Zwieselstein - Timmelsjoch - Timmelsbrücke - Moos in Passeier

Wandern - 1195 Hm Aufstieg - 1631 Hm Abstieg - **09:55** Stunden Gehzeit - 21.68 km Strecke

Zwieselstein 1472m - Timmelsjoch 2474m - Timmelsbrücke Moos i. P. 1760m - Moos in Passeier 1086m

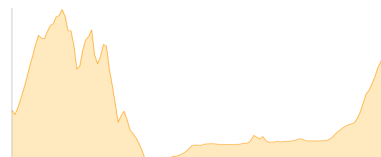


Etappe 11

Moos in Passeier - Meran - Tarscher Alm

Wandern - 4612 Hm Aufstieg - 3696 Hm Abstieg - **28:45** Stunden Gehzeit - 47.83 km Strecke

Moos in Passeier 1086m - Meran 313m - Tarscher Alm 1946m



Etappe 12

Tarscher Alm - Marschnell Alm - St. Walburga i. Ultental

Wandern - 885 Hm Aufstieg - 1708 Hm Abstieg - **08:20** Stunden Gehzeit - 16.02 km Strecke

Tarscher Alm 1946m - Marschnell Alm 2212m - St. Walburga i. Ultental 1200m

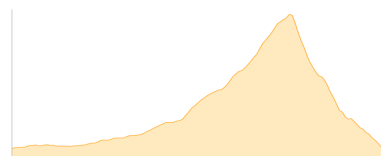


Etappe 13

St. Walburga i. Ultental - St. Gertraud - Haselgruberhütte - Rabbi

Wandern - 1402 Hm Aufstieg - 1436 Hm Abstieg - **11:05** Stunden Gehzeit - 28.61 km Strecke

St. Walburga i. Ultental 1200m - St. Gertraud 1400m - Haselgruberhütte 2425m - Rabbi 1222m





Alpenüberquerung 2016 Oberstdorf nach Riva

Etappe 14

Rabbi - Palu - Lago di Valagola - Albergo Brenta

Wandern - 1774 Hm Aufstieg - 1690 Hm Abstieg - **15:50** Stunden Gehzeit - 44.62 km Strecke

Rabbi 1222m - Madonna di Campiglio 1517m - Lago di Valagola 1601m - Albergo Brenta 1167m

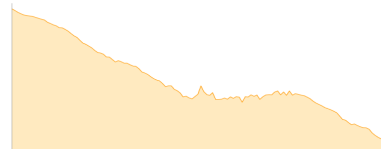


Etappe 15

Albergo Brenta - Stenico - Ponte Arche

Wandern - 417 Hm Aufstieg - 1186 Hm Abstieg - **05:45** Stunden Gehzeit - 14.57 km Strecke

Albergo Brenta 1167m - Stenico 661m - Ponte Arche 400m



Etappe 16

Ponte Arche - Lago di Tenno - Agritur Giradelli

Wandern - 465 Hm Aufstieg - 741 Hm Abstieg - **06:30** Stunden Gehzeit - 20.07 km Strecke

Ponte Arche 400m - Lago di Tenno 570m - Agritur Giradelli 200m





Alpenüberquerung 2016 Oberstdorf nach Riva

Mögliche Unterkünfte

Birgsau 955 m, AV: k.A., Dusche: k.A., Schlafplätze: -

Enzianhütte [BY] 1804 m, privat, Dusche: ja, mobil: +49-170-79 316 55, Schlafplätze: -

Pension Holzgauerhof 1099 m, AV: k.A., Dusche: k.A., Tel: +43 5633 5250, Schlafplätze: -

Frederic-Simms-Hütte 2004 m, DAV, Dusche: k.A., Tel: +43 664 4840093, mobil: +49 151 58812580, Schlafplätze: 54

Ansbacher Hütte 2376 m, DAV, Dusche: ja, Tel: +43 676 8429 27 136, Schlafplätze: 81

Fritzhütte 1727 m, privat, Dusche: ja, Schlafplätze: 35

Galflunhütte 1961 m, privat, Dusche: ja, Tel: +43 664 6104347, mobil: +43 664 6104328, Schlafplätze: 26

Larcheralm 1814 m, privat, Dusche: ja, Tel: +43 650 8806589, mobil: +43 664 2722649, Schlafplätze: 15

Braunschweiger Hütte 2759 m, DAV, Dusche: ja, Tel: +43 664 2012013, mobil: +43 664 535 37 22, Schlafplätze: 183

Zwieselstein 1472 m, DAV, Dusche: k.A., Schlafplätze: 27

Marschnell Alm 2212 m, privat, Dusche: k.A., Tel: +49 160 99783570, Schlafplätze: -

Haselgruberhütte 2425 m, AV: k.A., Dusche: k.A., Schlafplätze: -

Albergo Brenta 1167 m, AV: k.A., Dusche: k.A., Tel: +39 0465 322350, mobil: +39 3492 119107, +39 3474 449965, Schlafplätze: -

Agritur Girardelli 200 m, AV: k.A., Dusche: k.A., Schlafplätze: -