



# meran2016

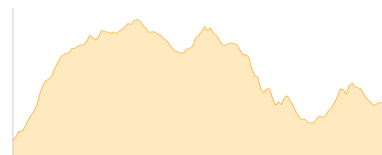
Typ:		Gehzeit:	<b>43:14 Stunden</b>
Etappen:	<b>7</b>	Aufstieg:	<b>5861 Hm</b>
Länge:	<b>92.9 km</b>	Abstieg:	<b>5852 Hm</b>
Zeitraum:	<b>05.09.2016 - 11.09.2016</b>		

## **Etappe 1** 05.09.2016 Montag

### **Leiteralm (I) - Nassereithhütte - Giggelberg**

Wandern - 925 Hm Aufstieg - 817 Hm Abstieg - **06:10** Stunden Gehzeit - 11.32 km Strecke

Leiteralm 1522m - Schutzhütte Nasereit 1532m - Giggelberg 1572m



## **Etappe 2** 06.09.2016 Dienstag

### **Giggelberg - Pirschhof - Montferthof**

Wandern - 861 Hm Aufstieg - 962 Hm Abstieg - **06:45** Stunden Gehzeit - 15.32 km Strecke

Giggelberg 1572m - Pirschhof 1432m - Lint 1469m - Montferthof 1458m

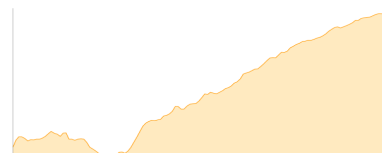


## **Etappe 3** 07.09.2016 Mittwoch

### **Montferthof - Rableid - Eishof**

Wandern - 877 Hm Aufstieg - 260 Hm Abstieg - **04:50** Stunden Gehzeit - 10.38 km Strecke

Montferthof 1458m - Vorderkas 1701m - Mitterkas 1954m - Rableid 2013m - Eishof 2076m

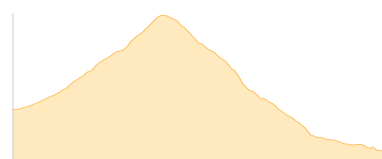


## **Etappe 4** 08.09.2016 Donnerstag

### **Eishof - Stettiner Hütte - Zeppichl**

Wandern - 878 Hm Aufstieg - 1275 Hm Abstieg - **07:35** Stunden Gehzeit - 17.01 km Strecke

Eishof 2076m - Stettiner Hütte 2875m - Lazine Alm 1848m - Zeppichl 1671m

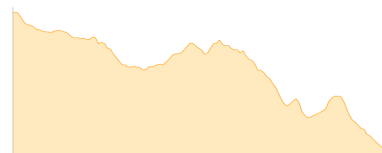


## **Etappe 5** 09.09.2016 Freitag

### **Zeppichl - Christlhof**

Wandern - 380 Hm Aufstieg - 923 Hm Abstieg - **05:15** Stunden Gehzeit - 14.74 km Strecke

Zeppichl 1671m - Christlhof 1135m



## **Etappe 6** 10.09.2016 Samstag

### **Christlhof - Krusterhof - Gasthaus Magdfeld - Pension Brunner**

Wandern - 939 Hm Aufstieg - 986 Hm Abstieg - **06:50** Stunden Gehzeit - 13.9 km Strecke

Christlhof 1135m - Krusterhof 1055m - Magdfeld 1124m





## meran2016

**Etappe 7** 11.09.2016 Sonntag

**Pension Brunner - Talbauer - Hochmuth - Leiteraln**

Wandern - 1001 Hm Aufstieg - 629 Hm Abstieg - **05:55** Stunden Gehzeit - 10.23 km Strecke

Talbauer 1193m - Hochmuth 1361m - Leiteraln 1522m





## Mögliche Unterkünfte

Leiteralm 1522 m, privat, Dusche: k.A., Schlafplätze: -

Schutzhütte Nasereit 1532 m, privat, Dusche: k.A., Tel: +39 0473 968222, Schlafplätze: 26

Giggelberg 1572 m, AV: k.A., Dusche: k.A., Schlafplätze: -

Pirchhof 1432 m, AV: k.A., Dusche: k.A., Schlafplätze: -

Lint 1469 m, AV: k.A., Dusche: k.A., Schlafplätze: -

Montferthof 1458 m, AV: k.A., Dusche: k.A., Schlafplätze: -

Vorderkas 1701 m, AV: k.A., Dusche: k.A., Tel: +39 473 679230, Schlafplätze: -

Mitterkas 1954 m, privat, Dusche: k.A., Tel: +39 0473 420473, Schlafplätze: -

Rableid 2013 m, privat, Dusche: k.A., Tel: +39 473 420631, mobil: +39 335 366766, Schlafplätze: -

Eishof 2076 m, privat, Dusche: k.A., Tel: +39 473 420524, mobil: +39 3336 521974, Schlafplätze: -

Stettiner Hütte 2875 m, Autonome Provinz Bozen-Südtirol, Dusche: k.A., Tel: +39 0473 424244, Schlafplätze: 40

Zeppichl 1671 m, AV: k.A., Dusche: k.A., Schlafplätze: -

Krusterhof 1055 m, AV: k.A., Dusche: k.A., Schlafplätze: -