



# Sommer 2016

Typ: **Rundtour**  
Etappen: **5**  
Länge: **38.82 km**  
Zeitraum: .. - ..

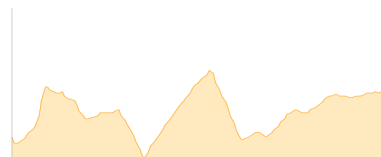
Gehzeit: **17:35 Stunden**  
Aufstieg: **2245 Hm**  
Abstieg: **2246 Hm**

## Etappe 1

### Rifugio Auronzo - Rifugio Lavaredo

Wandern - 146 Hm Aufstieg - 114 Hm Abstieg - **00:55** Stunden Gehzeit - 1.8 km Strecke

Rifugio Auronzo 2320m - Rifugio Lavaredo 2344m

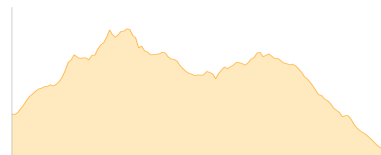


## Etappe 2

### Rifugio Lavaredo - Zsigmondy-Hütte

Wandern - 511 Hm Aufstieg - 647 Hm Abstieg - **03:50** Stunden Gehzeit - 6.38 km Strecke

Rifugio Lavaredo 2344m - Zsigmondy-Hütte 2224m



## Etappe 3

### Zsigmondy-Hütte - Talschlusshütte - Fischleinboden - Bad Moos - Sexten - ... - Dreischusterhütte

Wandern - 466 Hm Aufstieg - 1025 Hm Abstieg - **06:55** Stunden Gehzeit - 20.32 km Strecke

Zsigmondy-Hütte 2224m - Talschlusshütte 1548m - Fischleinboden 1454m

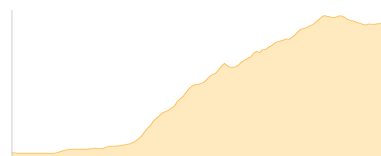


## Etappe 4

### Dreischusterhütte - Dreizinnenhütte

Wandern - 893 Hm Aufstieg - 142 Hm Abstieg - **04:05** Stunden Gehzeit - 6.24 km Strecke

Dreischusterhütte 1626m - Dreizinnenhütte 2405m



## Etappe 5

### Dreizinnenhütte - Rifugio Auronzo

Wandern - 229 Hm Aufstieg - 318 Hm Abstieg - **01:55** Stunden Gehzeit - 4.08 km Strecke

Dreizinnenhütte 2405m - Rifugio Auronzo 2320m





## Sommer 2016

### Mögliche Unterkünfte

Rifugio Auronzo 2320 m, CAI, Dusche: k.A., Schlafplätze: -

Rifugio Lavaredo 2344 m, AV: k.A., Dusche: k.A., Schlafplätze: -

Zsigmondy-Hütte 2224 m, AV: k.A., Dusche: k.A., Tel: +39 0474 710358, Schlafplätze: 75

Talschlusshütte 1548 m, privat, Dusche: k.A., Schlafplätze: -

Dreischusterhütte 1626 m, AVS, Dusche: k.A., Tel: +39 0474 966610, Schlafplätze: 52

Dreizinnenhütte 2405 m, CAI, Dusche: ja, Tel: +39 0474 972002, Schlafplätze: -