



3Schusterhütte-Fischleinboden

Typ: **Hufeisen**
Etappen: **4**
Länge: **25.69 km**
Zeitraum: .. - ..

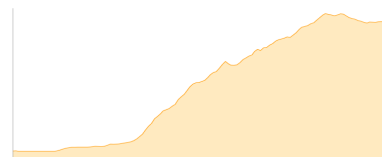
Gehzeit: **13:50 Stunden**
Aufstieg: **1916 Hm**
Abstieg: **2110 Hm**

Etappe 1

Dreischusterhütte - Dreizinnenhütte

Wandern - 893 Hm Aufstieg - 142 Hm Abstieg - **04:05** Stunden Gehzeit - 6.24 km Strecke

Dreischusterhütte 1626m - Dreizinnenhütte 2405m

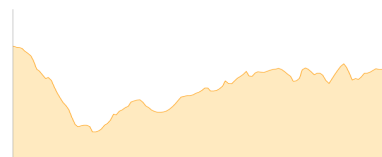


Etappe 2

Dreizinnenhütte - Langalm - Rifugio Auronzo - Rifugio Lavaredo

Wandern - 408 Hm Aufstieg - 464 Hm Abstieg - **03:10** Stunden Gehzeit - 7.17 km Strecke

Dreizinnenhütte 2405m - Langalm 2235m - Rifugio Auronzo 2320m - Rifugio Lavaredo 2344m

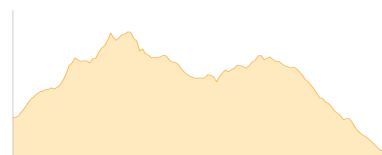


Etappe 3

Rifugio Lavaredo - Zsigmondy-Hütte

Wandern - 511 Hm Aufstieg - 647 Hm Abstieg - **03:50** Stunden Gehzeit - 6.38 km Strecke

Rifugio Lavaredo 2344m - Zsigmondy-Hütte 2224m

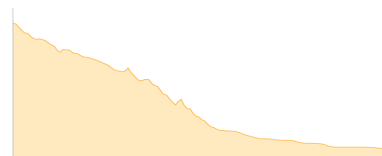


Etappe 4

Zsigmondy-Hütte - Talschlusshütte - Fischleinboden

Wandern - 104 Hm Aufstieg - 857 Hm Abstieg - **02:50** Stunden Gehzeit - 5.9 km Strecke

Zsigmondy-Hütte 2224m - Talschlusshütte 1548m - Fischleinboden 1454m





3Schusterhütte-Fischleinboden

Mögliche Unterkünfte

Dreischusterhütte 1626 m, AVS, Dusche: k.A., Tel: +39 0474 966610, Schlafplätze: 52

Dreizinnenhütte 2405 m, CAI, Dusche: ja, Tel: +39 0474 972002, Schlafplätze: -

Rifugio Auronzo 2320 m, CAI, Dusche: k.A., Schlafplätze: -

Rifugio Lavaredo 2344 m, AV: k.A., Dusche: k.A., Schlafplätze: -

Zsigmondy-Hütte 2224 m, AV: k.A., Dusche: k.A., Tel: +39 0474 710358, Schlafplätze: 75

Talschlusshütte 1548 m, privat, Dusche: k.A., Schlafplätze: -