



2016 Hohe Tauern

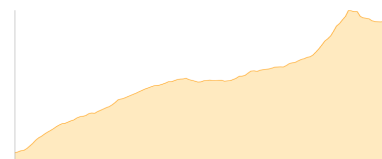
Typ:	Strecke	Gehzeit:	41:46 Stunden
Etappen:	9	Aufstieg:	8157 Hm
Länge:	89.07 km	Abstieg:	7360 Hm
Zeitraum:	00.00.0000 - 00.00.0000		

Etappe 1

Iselsberg - Winklerner Hütte - Wangenitzseehütte

Wandern - 1524 Hm Aufstieg - 215 Hm Abstieg - **05:30** Stunden Gehzeit - 14.58 km Strecke

Iselsbergpass 1209m - Winklerner Hütte 1905m - Wangenitzseehütte 2508m



Etappe 2

Wangenitzseehütte - Keeskopf - Adolf-Nossberger-Hütte

Hochalpin - 1009 Hm Aufstieg - 1023 Hm Abstieg - **05:30** Stunden Gehzeit - 7.61 km Strecke

Wangenitzseehütte 2508m - Keeskopf 3081m - Adolf-Nossberger-Hütte 2488m

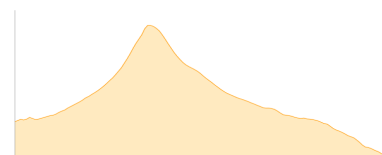


Etappe 3

Adolf-Nossberger-Hütte - Klammerscharte - Elberfelder Hütte

Wandern - 465 Hm Aufstieg - 620 Hm Abstieg - **03:15** Stunden Gehzeit - 3.87 km Strecke

Adolf-Nossberger-Hütte 2488m - Elberfelder Hütte 2346m



Etappe 4

Elberfelder Hütte - Roter Knopf - Elberfelder Hütte

Hochalpin - 955 Hm Aufstieg - 955 Hm Abstieg - **04:45** Stunden Gehzeit - 5.32 km Strecke

Elberfelder Hütte 2346m - Roter Knopf 3281m - Elberfelder Hütte 2346m

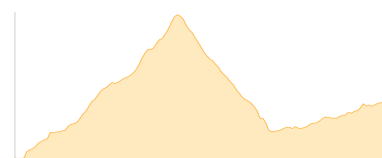


Etappe 5

Elberfelder Hütte - Böses Weibele - Glorer Hütte

Hochalpin - 1055 Hm Aufstieg - 728 Hm Abstieg - **05:45** Stunden Gehzeit - 10.94 km Strecke

Elberfelder Hütte 2346m - Böses Weibele 3119m - Glorer Hütte 2642m

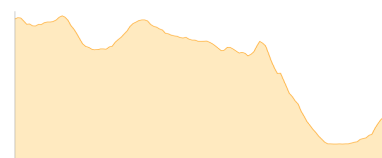


Etappe 6

Glorer Hütte - Karl-Völkert-Haus

Hochalpin - 507 Hm Aufstieg - 1059 Hm Abstieg - **03:45** Stunden Gehzeit - 10.88 km Strecke

Glorer Hütte 2642m - Salmhütte 2644m





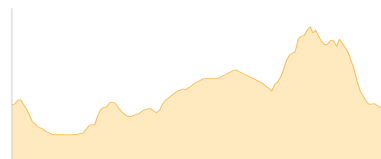
2016 Hohe Tauern

Etappe 7

Karl-Völkert-Haus - Pasterzenweg - Glocknerhaus

Wandern - 750 Hm Aufstieg - 753 Hm Abstieg - **03:45** Stunden Gehzeit - 12.1 km Strecke

Karl-Völkert-Haus 2148m - Glocknerhaus 2132m - Kaiser-Franz-Josefs-Höhe 2334m - Franz-Josefs-Haus 2418m - Pasterzenhaus 2112m - Glocknerhaus 2132m



Etappe 8

Franz-Josefs-Haus - Hofmannshütte - Glocknerhaus

Wandern - 763 Hm Aufstieg - 1064 Hm Abstieg - **04:00** Stunden Gehzeit - 11.56 km Strecke

Franz-Josefs-Haus 2418m - Hofmannshütte 2444m - Hofmannshütte 2444m - Franz-Josefs-Haus 2418m - Pasterzenhaus 2112m

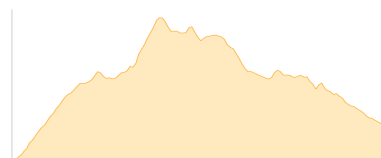


Etappe 9

Glocknerhaus - Untere Pfandscharte - Spielmann - Hochtör - Wallackhaus

Hochalpin - 1129 Hm Aufstieg - 943 Hm Abstieg - **05:30** Stunden Gehzeit - 12.22 km Strecke

Glocknerhaus 2132m - Untere Pfandscharte 2663m - Spielmann 3027m - Hochtör 2576m





2016 Hohe Tauern

Mögliche Unterkünfte

Winklerner Hütte 1905 m, ÖAV, Dusche: k.A., Tel: +43 664 53 13 113, Schlafplätze: 30

Wangenitzseehütte 2508 m, ÖAV, Dusche: ja, Tel: +43 4826 229, Schlafplätze: 66

Adolf-Nossberger-Hütte 2488 m, AV: ja, Dusche: k.A., Tel: +43 664 9841835, Schlafplätze: -

Elberfelder Hütte 2346 m, DAV, Dusche: k.A., Tel: +43 4824 2545, mobil: +43 664 2444338, Schlafplätze: 52

Glorer Hütte 2642 m, DAV, Dusche: k.A., mobil: +43 664 3032200, Schlafplätze: 50

Salmhütte 2644 m, ÖAV, Dusche: k.A., Schlafplätze: 50

Karl-Volkert-Haus 2148 m, AV: k.A., Dusche: k.A., Schlafplätze: -

Glocknerhaus 2132 m, ÖAV, Dusche: ja, Tel: +43 4824 24666, mobil: +43 676 9448284, Schlafplätze: 88

Franz-Josefs-Haus 2418 m, privat, Dusche: k.A., Tel: +43 4824 2512, Schlafplätze: 274

Pasterzenhaus 2112 m, AV: k.A., Dusche: k.A., Schlafplätze: -