



Benediktbeuern - Belluno

Typ:	Strecke	Gehzeit:	146:54 Stunden
Etappen:	21	Aufstieg:	19489 Hm
Länge:	300.38 km	Abstieg:	21028 Hm
Zeitraum:	.. - ..		

Etappe 1

Benediktbeuern - Tutzingener Hütte

Wandern - 883 Hm Aufstieg - 179 Hm Abstieg - **04:35** Stunden Gehzeit - 9.15 km Strecke

Benediktbeuern 620m - Tutzingener Hütte 1325m




Etappe 2

Tutzingener Hütte - Gasthof Post Vorderriß

Wandern - 804 Hm Aufstieg - 1347 Hm Abstieg - **07:35** Stunden Gehzeit - 17.51 km Strecke

Tutzingener Hütte 1325m - Gasthof Post Vorderriß 782m



Etappe 3

Gasthof Post Vorderriß - Karwendelhaus

Wandern - 1255 Hm Aufstieg - 281 Hm Abstieg - **08:20** Stunden Gehzeit - 23.7 km Strecke

Gasthof Post Vorderriß 782m - Karwendelhaus 1765m



Etappe 4

Karwendelhaus - Hallerangerhaus

Wandern - 1483 Hm Aufstieg - 1476 Hm Abstieg - **09:35** Stunden Gehzeit - 13.75 km Strecke

Karwendelhaus 1765m - Hallerangerhaus 1768m



Etappe 5

Hallerangerhaus - Hall

Wandern - 385 Hm Aufstieg - 1574 Hm Abstieg - **06:10** Stunden Gehzeit - 13.69 km Strecke

Hallerangerhaus 1768m - Hall in Tirol 560m

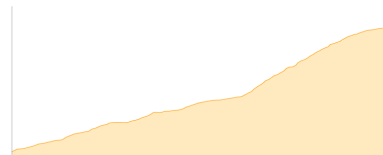


Etappe 6

Tuflein Alm - Glungezerhütte

Wandern - 583 Hm Aufstieg - 9 Hm Abstieg - **02:25** Stunden Gehzeit - 3.5 km Strecke

Tuflein Alm 2028m - Glungezerhütte 2610m





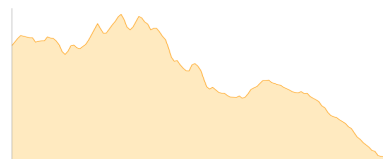
Benediktbeuern - Belluno

Etappe 7

Glungezerhütte - Lizumer Hütte

Wandern - 657 Hm Aufstieg - 1251 Hm Abstieg - **06:30** Stunden Gehzeit - 14.29 km Strecke

Glungezerhütte 2610m - Lizumer Hütte 2019m

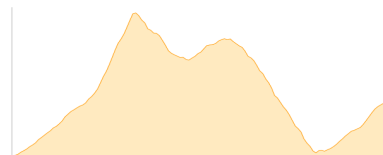


Etappe 8

Lizumer Hütte - Tuxerjochhaus

Wandern - 1178 Hm Aufstieg - 884 Hm Abstieg - **07:10** Stunden Gehzeit - 11.68 km Strecke

Lizumer Hütte 2019m - Tuxerjochhaus 2313m

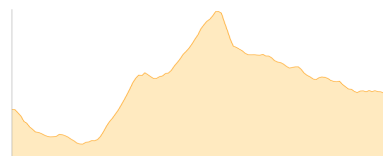


Etappe 9

Tuxerjochhaus - Olpererhütte

Wandern - 940 Hm Aufstieg - 855 Hm Abstieg - **06:10** Stunden Gehzeit - 10.46 km Strecke

Tuxerjochhaus 2313m - Olpererhütte 2389m

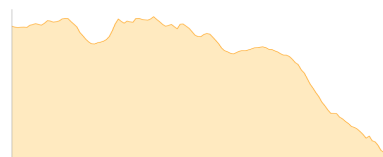


Etappe 10

Olpererhütte - Stein (Pfitsch)

Wandern - 474 Hm Aufstieg - 1322 Hm Abstieg - **05:50** Stunden Gehzeit - 12.96 km Strecke

Olpererhütte 2389m - Stein (Pfitsch) 1530m

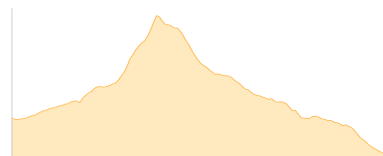


Etappe 11

Stein (Pfitsch) - Pfunders

Wandern - 1231 Hm Aufstieg - 1620 Hm Abstieg - **09:45** Stunden Gehzeit - 19.22 km Strecke

Stein (Pfitsch) 1530m - Pfitscher Tal 1700m - Gasthof Brugger 1146m

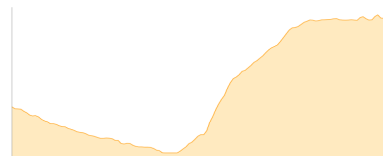


Etappe 12

Pfunders - Kreuzwiesenhütte

Wandern - 1296 Hm Aufstieg - 536 Hm Abstieg - **09:20** Stunden Gehzeit - 24.71 km Strecke

Gasthof Brugger 1146m - Kreuzwiesenhütte 1924m



Etappe 13

Kreuzwiesenhütte - Schlüterhütte

Wandern - 1395 Hm Aufstieg - 1004 Hm Abstieg - **09:00** Stunden Gehzeit - 18.58 km Strecke

Kreuzwiesenhütte 1924m - Schlüterhütte 2306m





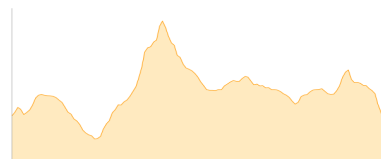
Benediktbeuern - Belluno

Etappe 14

Schlüterhütte - Jimmys Hütte

Wandern - 1003 Hm Aufstieg - 1092 Hm Abstieg - **07:30** Stunden Gehzeit - 15.99 km Strecke

Schlüterhütte 2306m - Nives Scharte 2720m - Jimmy-Hütte 2216m

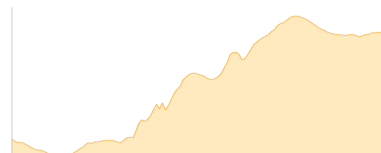


Etappe 15

Jimmys Hütte - Rifugio Boè

Wandern - 1148 Hm Aufstieg - 502 Hm Abstieg - **05:45** Stunden Gehzeit - 7.36 km Strecke

Jimmy-Hütte 2216m - Rifugio Boe 2871m

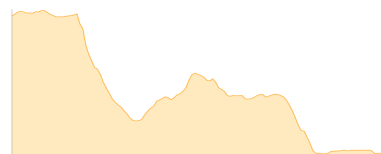


Etappe 16

Rifugio Boè - Rifugio Passo di Fedaia

Wandern - 564 Hm Aufstieg - 1366 Hm Abstieg - **06:25** Stunden Gehzeit - 14.17 km Strecke

Rifugio Boe 2871m - Rifugio Passo Fedaia 2057m



Etappe 17

Rifugio Passo di Fedaia - Hotel Alleghe

Wandern - 121 Hm Aufstieg - 1196 Hm Abstieg - **05:45** Stunden Gehzeit - 17.51 km Strecke

Rifugio Passo Fedaia 2057m - Hotel Alleghe 981m



Etappe 18

Hotel Alleghe - Rifugio A. Tissi

Wandern - 1593 Hm Aufstieg - 329 Hm Abstieg - **06:50** Stunden Gehzeit - 6.93 km Strecke

Hotel Alleghe 981m - Rifugio Attilio Tissi 2262m



Etappe 19

Rifugio A. Tissi - Rifugio Bruto Carestiato

Wandern - 941 Hm Aufstieg - 1372 Hm Abstieg - **07:45** Stunden Gehzeit - 14.73 km Strecke

Rifugio Attilio Tissi 2262m - Rifugio Bruto Carestiato 1815m



Etappe 20

Rifugio Bruto Carestiato - Rifugio Pian de Fontana

Wandern - 1181 Hm Aufstieg - 1366 Hm Abstieg - **08:55** Stunden Gehzeit - 18 km Strecke

Rifugio Bruto Carestiato 1815m - Rifugio Pian de Fontana 1632m





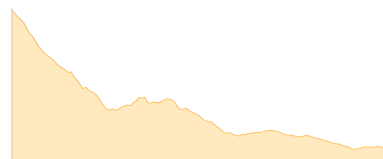
Benediktbeuern - Belluno

Etappe 21

Refugio 7° Alpini - Belluno Bahnhof

Wandern - 374 Hm Aufstieg - 1467 Hm Abstieg - **05:45** Stunden Gehzeit - 12.47 km Strecke

Rifugio 7° Alpini 1484m - Belluno Bahnhof 394m





Benediktbeuern - Belluno

Mögliche Unterkünfte

Tutzinger Hütte 1325 m, DAV, Dusche: k.A., Tel: +49 8857 8992765, mobil: +49 175 1641690, Schlafplätze: 91

Karwendelhaus 1765 m, DAV, Dusche: k.A., Tel: +43 720 983554, Schlafplätze: 193

Hallerangerhaus 1768 m, DAV, Dusche: ja, Tel: +43 664 8937583, Schlafplätze: 96

Tuflein Alm 2028 m, AV: k.A., Dusche: k.A., Schlafplätze: -

Glungezerhütte 2610 m, ÖAV, Dusche: ja, Tel: +43 5223 78018, mobil: +43 664 4705522, Schlafplätze: 40

Lizumer Hütte 2019 m, ÖAV, Dusche: ja, Tel: +43 5224 52111, mobil: +43 664 647 5353, Schlafplätze: 85

Tuxerjochhaus 2313 m, ÖTK, Dusche: k.A., Tel: +43 5287 87216, Schlafplätze: 41

Olpererhütte 2389 m, DAV, Dusche: ja, Tel: +43 720 346930, mobil: +43 664 417 6566, Schlafplätze: 60

Stein (Pfitsch) 1530 m, AV: k.A., Dusche: k.A., Schlafplätze: -

Kreuzwiesenhütte 1924 m, privat, Dusche: k.A., mobil: +39 0333 7484880, Schlafplätze: 40

Schlüterhütte 2306 m, CAI, Dusche: ja, Tel: +39 0472 840132, mobil: +39 337 2667694, Schlafplätze: 85

Jimmy-Hütte 2216 m, privat, Dusche: k.A., Schlafplätze: -

Rifugio Boe 2871 m, SAT, Dusche: k.A., Schlafplätze: -

Rifugio Passo Fedaia 2057 m, AV: k.A., Dusche: k.A., Schlafplätze: -

Hotel Alleghe 981 m, AV: k.A., Dusche: k.A., Schlafplätze: -

Rifugio Attilio Tissi 2262 m, AV: k.A., Dusche: k.A., Tel: +39 0437 721644, Schlafplätze: -

Rifugio Bruto Carestiato 1815 m, AV: k.A., Dusche: k.A., Schlafplätze: -

Rifugio Pian de Fontana 1632 m, AV: k.A., Dusche: k.A., Tel: +39 335 6096819, Schlafplätze: -

Rifugio 7° Alpini 1484 m, AV: k.A., Dusche: k.A., Schlafplätze: -