



Versuch einer Tour Seminar

Typ: **Rundtour**
Etappen: **5**
Länge: **57.77 km**
Zeitraum: **.. - ..**

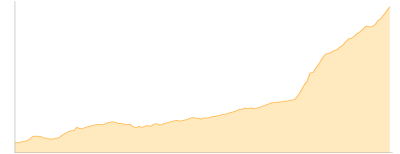
Gehzeit: **27:39 Stunden**
Aufstieg: **3646 Hm**
Abstieg: **3639 Hm**

Etappe 1

Scharnitz - Scharnitzer Alm - Halleranger-Alm

Wandern - 975 Hm Aufstieg - 171 Hm Abstieg - **06:40** Stunden Gehzeit - 19.52 km Strecke

Scharnitz 959m - Scharnitzer Alm 995m - Halleranger-Alm 1774m



Etappe 2

Halleranger-Alm - Pfeishütte

Wandern - 696 Hm Aufstieg - 531 Hm Abstieg - **04:25** Stunden Gehzeit - 7.95 km Strecke

Halleranger-Alm 1774m - Pfeishütte 1922m

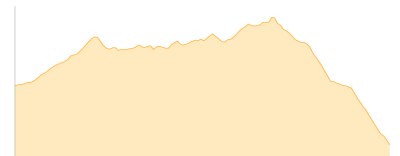


Etappe 3

Pfeishütte - Hafelekarspitze - Höttinger Alm

Wandern - 856 Hm Aufstieg - 1300 Hm Abstieg - **06:55** Stunden Gehzeit - 11.44 km Strecke

Pfeishütte 1922m - Hafelekarspitze 2334m - Höttinger Alm 1487m

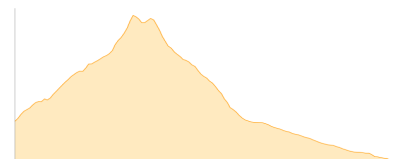


Etappe 4

Höttinger Alm - Amtssäge

Wandern - 853 Hm Aufstieg - 1131 Hm Abstieg - **06:10** Stunden Gehzeit - 8.41 km Strecke

Höttinger Alm 1487m - Amtssäge 1223m

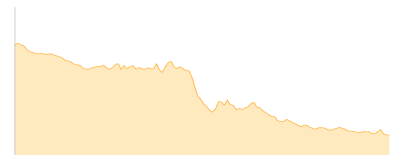


Etappe 5

Amtssäge - Scharnitz

Wandern - 266 Hm Aufstieg - 506 Hm Abstieg - **03:35** Stunden Gehzeit - 10.46 km Strecke

Amtssäge 1223m - Scharnitz 962m





Versuch einer Tour Seminar

Mögliche Unterkünfte

Halleranger-Alm 1774 m, privat, Dusche: k.A., Tel: +43 5213 5277, mobil: +43 664 1055955, Schlafplätze: 98

Pfeishütte 1922 m, ÖAV, Dusche: ja, Tel: +43 512 552906, Schlafplätze: 80

Höttinger Alm 1487 m, privat, Dusche: k.A., mobil: +43 676 3056228, Schlafplätze: 30