



# Berliner Höhenweg - Etappenauszug

Typ: **Hufeisen**  
Etappen: **6**  
Länge: **51.09 km**  
Zeitraum: .. - ..

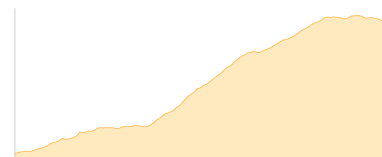
Gehzeit: **31:20 Stunden**  
Aufstieg: **4552 Hm**  
Abstieg: **4835 Hm**

## Etappe 1

### Haltestelle Breitlahner Alm - Friesenberghaus

Wandern - 1376 Hm Aufstieg - 159 Hm Abstieg - **05:40** Stunden Gehzeit - 6.08 km Strecke

Breitlahner 1256m - Friesenberghaus 2498m

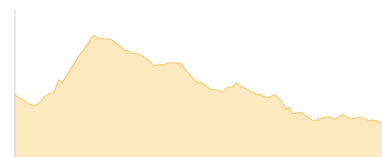


## Etappe 2

### Friesenberghaus - Olpererhütte

Wandern - 307 Hm Aufstieg - 395 Hm Abstieg - **02:20** Stunden Gehzeit - 4.39 km Strecke

Friesenberghaus 2498m - Olpererhütte 2389m



## Etappe 3

### Olpererhütte - Furtschaglhaus

Wandern - 628 Hm Aufstieg - 726 Hm Abstieg - **04:50** Stunden Gehzeit - 10.44 km Strecke

Olpererhütte 2389m - Furtschaglhaus 2295m




## Etappe 4

### Furtschaglhaus - Berliner Hütte

Wandern - 934 Hm Aufstieg - 1184 Hm Abstieg - **06:30** Stunden Gehzeit - 8.26 km Strecke

Furtschaglhaus 2295m - Berliner Hütte 2042m



## Etappe 5

### Berliner Hütte - Greizer Hütte

Wandern - 1267 Hm Aufstieg - 1110 Hm Abstieg - **07:45** Stunden Gehzeit - 10.54 km Strecke

Berliner Hütte 2042m - Greizer Hütte 2227m



## Etappe 6

### Greizer Hütte - Ginzling

Wandern - 40 Hm Aufstieg - 1261 Hm Abstieg - **04:10** Stunden Gehzeit - 11.37 km Strecke

Greizer Hütte 2227m - Ginzling 985m





# Berliner Höhenweg - Etappenauszug

## Mögliche Unterkünfte

Breitlahner 1256 m, privat, Dusche: ja, Tel: +43 5286 5212, mobil: +43 650 395 2992, Schlafplätze: 50

Friesenberghaus 2498 m, DAV, Dusche: ja, Tel: +43 676 7497550, Schlafplätze: 56

Olpererhütte 2389 m, DAV, Dusche: ja, Tel: +43 720 346930, mobil: +43 664 417 6566, Schlafplätze: 60

Furtschaglhaus 2295 m, DAV, Dusche: ja, Tel: +43 676 9579818, Schlafplätze: 132

Berliner Hütte 2042 m, DAV, Dusche: ja, Tel: +43 5286 5223, mobil: +43 676 7 05 14 73, Schlafplätze: 177

Greizer Hütte 2227 m, DAV, Dusche: k.A., mobil: +43 664 1405003, Schlafplätze: 88