



# Schruns-Brand

Typ:  
Etappen: **5**  
Länge: **51.32 km**  
Zeitraum: .. - ..

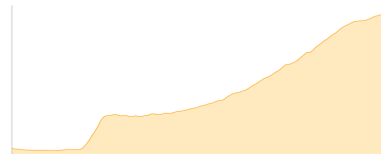
Gehzeit: **31:19 Stunden**  
Aufstieg: **5375 Hm**  
Abstieg: **3398 Hm**

## Etappe 1

### Schruns - Tilisunahütte

Wandern - 1632 Hm Aufstieg - 114 Hm Abstieg - **07:10** Stunden Gehzeit - 10.62 km Strecke

Schruns 689m - Tilisunahütte 2211m



## Etappe 2

### Tilisunahütte - Lindauer Hütte

Wandern - 265 Hm Aufstieg - 733 Hm Abstieg - **02:55** Stunden Gehzeit - 4.74 km Strecke

Tilisunahütte 2211m - Lindauer Hütte 1744m

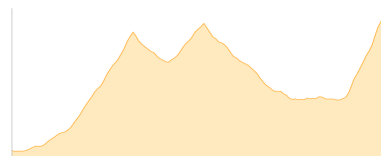


## Etappe 3

### Lindauer Hütte - Totalphütte

Wandern - 1176 Hm Aufstieg - 535 Hm Abstieg - **06:20** Stunden Gehzeit - 10.57 km Strecke

Lindauer Hütte 1744m - Totalphütte 2385m

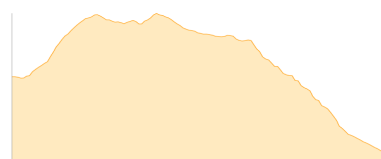


## Etappe 4

### Totalphütte - Mannheimer Hütte - Oberzalimhütte

Wandern - 571 Hm Aufstieg - 1089 Hm Abstieg - **05:10** Stunden Gehzeit - 8.83 km Strecke

Totalphütte 2385m - Mannheimer Hütte 2679m - Oberzalimhütte 1889m

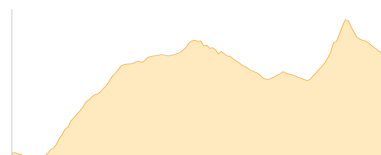


## Etappe 5

### Oberzalimhütte - Innertal

Wandern - 1731 Hm Aufstieg - 927 Hm Abstieg - **09:40** Stunden Gehzeit - 16.56 km Strecke

Innertal 1061m - Oberzalimhütte 1889m





# Schruns-Brand

## Mögliche Unterkünfte

Tilisunahütte 2211 m, ÖAV, Dusche: ja, mobil: +43 664 1472 896, Schlafplätze: 122

Lindauer Hütte 1744 m, DAV, Dusche: ja, mobil: +43 664 5033456, Schlafplätze: 163

Totalphütte 2385 m, ÖAV, Dusche: ja, mobil: +43 664 2400260, Schlafplätze: 85

Mannheimer Hütte 2679 m, DAV, Dusche: nein, Tel: +43 664 1900691, mobil: +43 664 1900691, Schlafplätze: 126

Oberzalimhütte 1889 m, DAV, Dusche: ja, Tel: +43 664 1900691, mobil: +43 664 1900691, Schlafplätze: 42