



# Madau-Stockach

Typ:  
Etappen: **4**  
Länge: **31.76 km**  
Zeitraum: .. - ..

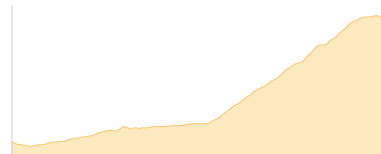
Gehzeit: **19:10 Stunden**  
Aufstieg: **2752 Hm**  
Abstieg: **2986 Hm**

## Etappe 1

### Madau - Memminger Hütte

Wandern - 1017 Hm Aufstieg - 103 Hm Abstieg - **04:30** Stunden Gehzeit - 6.82 km Strecke

Madau, Hermine 1307m - Memminger Hütte 2242m

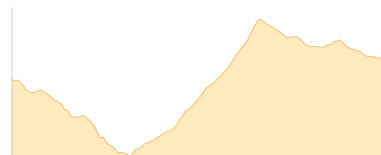


## Etappe 2

### Memminger Hütte - Ansbacher Hütte

Wandern - 1064 Hm Aufstieg - 920 Hm Abstieg - **06:40** Stunden Gehzeit - 10.13 km Strecke

Memminger Hütte 2242m - Ansbacher Hütte 2376m

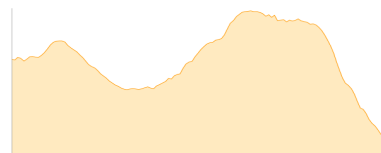


## Etappe 3

### Ansbacher Hütte - Frederic-Simms-Hütte

Wandern - 576 Hm Aufstieg - 950 Hm Abstieg - **04:50** Stunden Gehzeit - 7.84 km Strecke

Ansbacher Hütte 2376m - Frederic-Simms-Hütte 2004m

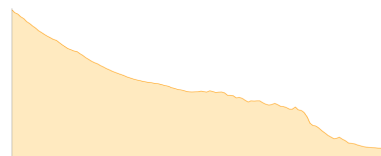


## Etappe 4

### Frederic-Simms-Hütte - Parkplatz Stockach

Wandern - 95 Hm Aufstieg - 1013 Hm Abstieg - **03:15** Stunden Gehzeit - 6.97 km Strecke

Frederic-Simms-Hütte 2004m - Parkplatz Stockach 1071m





# Madau-Stockach

## Mögliche Unterkünfte

Madau, Hermine 1307 m, AV: k.A., Dusche: k.A., Schlafplätze: -

Memminger Hütte 2242 m, DAV, Dusche: ja, Tel: keins, Schlafplätze: 149

Ansbacher Hütte 2376 m, DAV, Dusche: ja, Tel: +43 676 8429 27 136, Schlafplätze: 81

Frederic-Simms-Hütte 2004 m, DAV, Dusche: k.A., Tel: +43 664 4840093, mobil: +49 151 58812580, Schlafplätze: 54