



# Garmisch-Kreuzeck

Typ:  
Etappen: **6**  
Länge: **55.6 km**  
Zeitraum: .. - ..

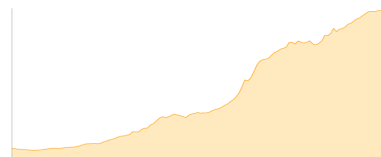
Gehzeit: **37:02 Stunden**  
Aufstieg: **5952 Hm**  
Abstieg: **5091 Hm**

## Etappe 1

### Alpspitzbahn - Höllentalangerhütte

Wandern - 778 Hm Aufstieg - 143 Hm Abstieg - **03:45** Stunden Gehzeit - 6.47 km Strecke

Alpspitzbahn [GAP] 750m - Höllentalangerhütte 1387m

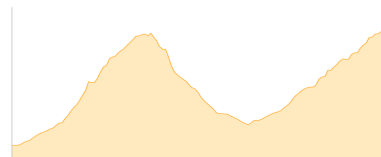


## Etappe 2

### Höllentalangerhütte - Wiener-Neustädter-Hütte

Wandern - 1523 Hm Aufstieg - 697 Hm Abstieg - **07:35** Stunden Gehzeit - 9.17 km Strecke

Höllentalangerhütte 1387m - Wiener-Neustädter-Hütte 2213m

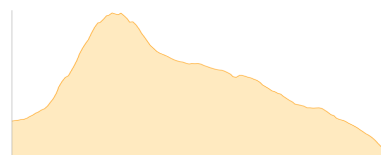


## Etappe 3

### Wiener-Neustädter-Hütte - Knorrhütte

Wandern - 610 Hm Aufstieg - 779 Hm Abstieg - **04:10** Stunden Gehzeit - 4.75 km Strecke

Wiener-Neustädter-Hütte 2213m - Knorrhütte 2052m

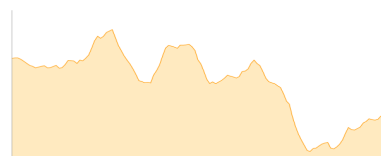


## Etappe 4

### Knorrhütte - Wangalm

Wandern - 978 Hm Aufstieg - 1281 Hm Abstieg - **07:40** Stunden Gehzeit - 14.46 km Strecke

Knorrhütte 2052m - Wangalm 1753m

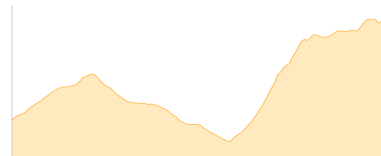


## Etappe 5

### Wangalm - Meilerhütte

Wandern - 1200 Hm Aufstieg - 589 Hm Abstieg - **06:10** Stunden Gehzeit - 8.18 km Strecke

Wangalm 1753m - Meilerhütte 2366m



## Etappe 6

### Meilerhütte - Kreuzeckhaus

Wandern - 863 Hm Aufstieg - 1602 Hm Abstieg - **07:40** Stunden Gehzeit - 12.56 km Strecke

Meilerhütte 2366m - Kreuzeckhaus 1650m





# Garmisch-Kreuzeck

## Mögliche Unterkünfte

Höllentalangerhütte 1387 m, DAV, Dusche: ja, Tel: +49 8821 9438548, mobil: +43 664 4015200, Schlafplätze: 70

Wiener-Neustädter-Hütte 2213 m, ÖTK, Dusche: nein, mobil: +43 676 7304405, Schlafplätze: 35

Knorrhütte 2052 m, DAV, Dusche: ja, Tel: +49 1511 4443496, Schlafplätze: 112

Wangalm 1753 m, privat, Dusche: nein, mobil: +43 664 9196073, Schlafplätze: 45

Meilerhütte 2366 m, DAV, Dusche: nein, Tel: +49 171 522 7897, mobil: +49 171 522 78 97, Schlafplätze: 81

Kreuzeckhaus 1650 m, DAV, Dusche: k.A., Tel: +49 8821 2202, Schlafplätze: 101