



Dachstein

Typ:
Etappen: **5**
Länge: **42.87 km**
Zeitraum: .. - ..

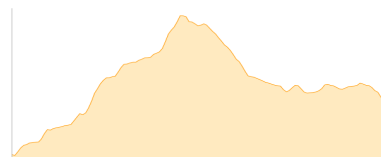
Gehzeit: **24:49 Stunden**
Aufstieg: **3649 Hm**
Abstieg: **3649 Hm**

Etappe 1

Gjaidalm - Guttenberghaus

Wandern - 1245 Hm Aufstieg - 849 Hm Abstieg - **07:45** Stunden Gehzeit - 15.04 km Strecke

Gjaidalm 1738m - Guttenberghaus 2146m

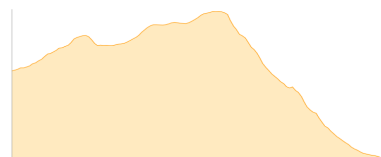


Etappe 2

Guttenberghaus - Austriahütte

Wandern - 445 Hm Aufstieg - 954 Hm Abstieg - **04:15** Stunden Gehzeit - 6.99 km Strecke

Guttenberghaus 2146m - Gruberscharte 2364m - Edelgrießhöhe 2489m - Austriahütte 1638m

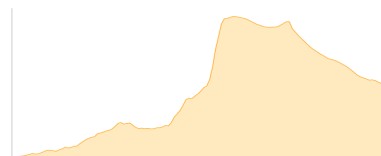


Etappe 3

Austriahütte - Dachsteinsüdwandhütte - Adamekhütte

Wandern - 1286 Hm Aufstieg - 722 Hm Abstieg - **06:50** Stunden Gehzeit - 9 km Strecke

Austriahütte 1638m - Dachsteinsüdwandhütte 1871m - Adamekhütte 2196m



Etappe 4

Adamekhütte - Simonyhütte

Wandern - 557 Hm Aufstieg - 555 Hm Abstieg - **03:45** Stunden Gehzeit - 5.99 km Strecke

Adamekhütte 2196m - Simonyhütte 2203m

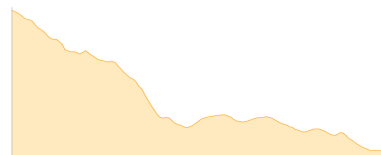


Etappe 5

Simonyhütte - Gjaidalm

Wandern - 116 Hm Aufstieg - 569 Hm Abstieg - **02:15** Stunden Gehzeit - 5.84 km Strecke

Simonyhütte 2203m - Gjaidalm 1738m





Dachstein

Mögliche Unterkünfte

Gjaidalm 1738 m, privat, Dusche: k.A., Tel: +43 6131 596, Schlafplätze: -

Guttenberghaus 2146 m, ÖAV, Dusche: k.A., Tel: +43 3687 22753, mobil: +43 664 3022 956, Schlafplätze: 76

Austriahütte 1638 m, ÖAV, Dusche: k.A., Schlafplätze: -

Dachsteinsüdwandhütte 1871 m, privat, Dusche: k.A., Tel: +43 3687 81509, Schlafplätze: 60

Adamekhütte 2196 m, ÖAV, Dusche: k.A., Tel: +43 664 5473481, Schlafplätze: -

Simonyhütte 2203 m, ÖAV, Dusche: k.A., Tel: +43 680 2196374, Schlafplätze: 136