



Steinbocktour


Typ:		Gehzeit:	25:55 Stunden
Etappen:	6	Aufstieg:	3843 Hm
Länge:	42.52 km	Abstieg:	3894 Hm
Zeitraum:	.. - ..		

Etappe 1

Schwendle - Fiderepasshütte - Oberstdorfer Hammerspitze

Wandern - 1079 Hm Aufstieg - 54 Hm Abstieg - **04:30** Stunden Gehzeit - 6.11 km Strecke

Schwendle 1171m - Fiderepasshütte 2070m - Oberstdorfer Hammerspitze 2259m

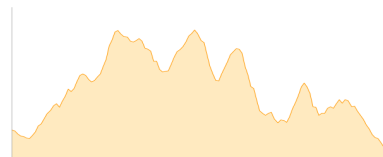


Etappe 2

Fiderepasshütte - Nördlicher Schafalpenkopf - Mittlerer Schafalpenkopf - ... - Mindelheimer Hütte

Wandern - 564 Hm Aufstieg - 596 Hm Abstieg - **03:45** Stunden Gehzeit - 5.17 km Strecke

Fiderepasshütte 2070m - Nördlicher Schafalpenkopf 2320m - Mittlerer Schafalpenkopf 2302m - Südlicher Schafalpenkopf 2273m - Kemptner Kopf 2193m - Kemptner Scharte 2103m - Sechszinkenspitze 2191m - Mindelheimer Hütte 2013m

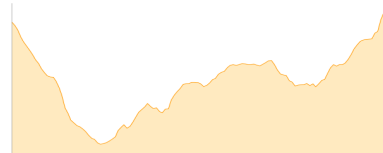


Etappe 3

Mindelheimer Hütte - Schrofenpass - Rappenseehütte

Wandern - 795 Hm Aufstieg - 747 Hm Abstieg - **05:20** Stunden Gehzeit - 9.75 km Strecke

Mindelheimer Hütte 2013m - Schrofenpass 1688m - Rappenseehütte 2091m - Rappensee 2047m

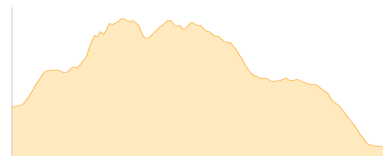


Etappe 4

Rappenseehütte - Kemptner Hütte

Wandern - 780 Hm Aufstieg - 1001 Hm Abstieg - **05:50** Stunden Gehzeit - 9.81 km Strecke

Rappenseehütte 2091m - Kemptner Hütte 1845m



Etappe 5

Kemptner Hütte - Oberes Mädelejoch - Muttlerkopf - Kemptner Hütte

Wandern - 571 Hm Aufstieg - 571 Hm Abstieg - **03:45** Stunden Gehzeit - 5.46 km Strecke

Kemptner Hütte 1845m - Oberes Mädelejoch 2033m - Muttlerkopf 2368m - Kemptner Hütte 1845m



Etappe 6

Kemptner Hütte - Oberau-Alpe - Spielmannsau

Wandern - 54 Hm Aufstieg - 925 Hm Abstieg - **02:50** Stunden Gehzeit - 6.22 km Strecke

Kemptner Hütte 1845m - Oberau-Alpe 1005m - Spielmannsau 986m





Steinbocktour

Mögliche Unterkünfte

Fiderepasshütte 2070 m, DAV, Dusche: nein, Tel: +43 664 3203676, Schlafplätze: 120

Mindelheimer Hütte 2013 m, DAV, Dusche: nein, Tel: +49 8322 700153, Schlafplätze: 120

Rappenseehütte 2091 m, DAV, Dusche: ja, Tel: +49 8322 700155, Schlafplätze: 342

Kemptner Hütte 1845 m, DAV, Dusche: k.A., Tel: +49 8322 700152, Schlafplätze: 285

Persönliche Anmerkungen

Heilbronner Weg 2016 kein Notabstieg möglich!!!