Zugspitztour

Typ:	**Hufeisen**	Gehzeit:	**24:32 Stunden**
Etappen:	**4**	Aufstieg:	**3536 Hm**
Länge:	**46.97 km**	Abstieg:	**3266 Hm**
Zeitraum:	**.. - ..**		

Etappe 1

Parkplatz Skistadion - Reintalangerhütte

Wandern - 867 Hm Aufstieg - 225 Hm Abstieg - **05:25** Stunden Gehzeit - 14.35 km Strecke

Olympiahaus 730m - Reintalangerhütte 1369m

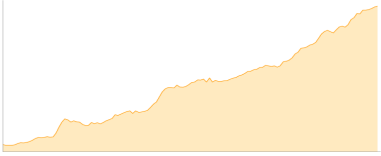

Etappe 2

Reintalangerhütte - Knorrhütte - Sonnalpin - Zugspitze - Sonnalpin - Knorrhütte

Wandern - 1638 Hm Aufstieg - 966 Hm Abstieg - **08:55** Stunden Gehzeit - 12.31 km Strecke

Reintalangerhütte 1369m - Knorrhütte 2052m - Sonn-Alpin 2589m - Zugspitze 2962m - Sonn-Alpin 2589m - Knorrhütte 2052m

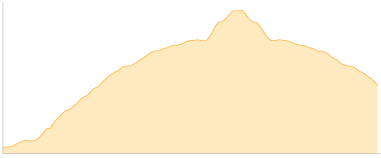

Etappe 3

Knorrhütte - Gatterl - Brendlsee - Coburger Hütte

Wandern - 982 Hm Aufstieg - 1107 Hm Abstieg - **07:15** Stunden Gehzeit - 14.01 km Strecke

Knorrhütte 2052m - Gatterl 2024m - Brendlsee 1914m - Coburger Hütte 1917m

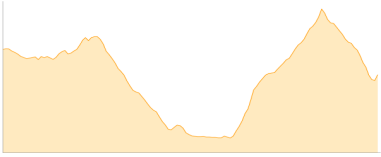

Etappe 4

Coburger Hütte - Seebenalm - Ehrwalder Almbahn - Ehrwald

Wandern - 49 Hm Aufstieg - 968 Hm Abstieg - **02:55** Stunden Gehzeit - 6.31 km Strecke

Coburger Hütte 1917m - Seebenalm 1575m - Ehrwald Almbahn 1110m - Ehrwald 1000m

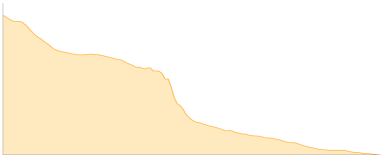

Zugspitztour

Mögliche Unterkünfte

Olympiahaus 730 m, AV: k.A., Dusche: k.A., Schlafplätze: -

Reintalangerhütte 1369 m, DAV, Dusche: ja, Tel: +49 8821 7089743, Schlafplätze: 90

Knorrhütte 2052 m, DAV, Dusche: ja, Tel: +49 1511 4443496, Schlafplätze: 112

Coburger Hütte 1917 m, DAV, Dusche: ja, Tel: +43 664 3254714, Schlafplätze: 80

Seebenalm 1575 m, privat, Dusche: k.A., Schlafplätze: -