



Nördliche Dolomiten

Typ: **Strecke**
Etappen: **6**
Länge: **90.66 km**
Zeitraum: **.. - ..**

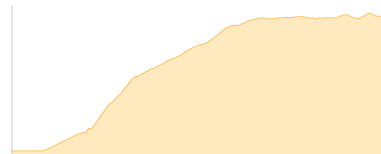
Gehzeit: **44:28 Stunden**
Aufstieg: **6097 Hm**
Abstieg: **5874 Hm**

Etappe 1

Vintl - Kreuzwiesenhütte

Wandern - 1316 Hm Aufstieg - 157 Hm Abstieg - **06:55** Stunden Gehzeit - 15.28 km Strecke

Vintl 751m - Kreuzwiesenhütte 1924m



Etappe 2

Kreuzwiesenhütte - Schlüterhütte

Wandern - 1395 Hm Aufstieg - 1004 Hm Abstieg - **09:00** Stunden Gehzeit - 18.58 km Strecke

Kreuzwiesenhütte 1924m - Schlüterhütte 2306m

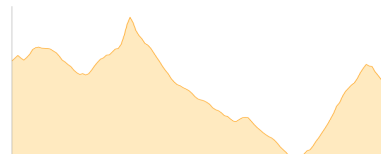


Etappe 3

Schlüterhütte - Grödner Joch

Wandern - 1302 Hm Aufstieg - 1490 Hm Abstieg - **09:35** Stunden Gehzeit - 17.88 km Strecke

Schlüterhütte 2306m - Grödner Joch 2121m



Etappe 4

Grödner Joch - Piz Boè

Hochalpin - 1342 Hm Aufstieg - 341 Hm Abstieg - **06:05** Stunden Gehzeit - 7.16 km Strecke

Grödner Joch 2121m - Piz Boè 3152m

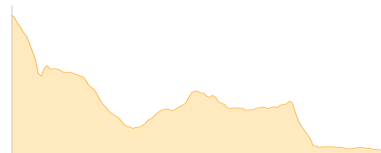


Etappe 5

Capanna Fassa - Rifugio Passo di Fedaia

Hochalpin - 621 Hm Aufstieg - 1686 Hm Abstieg - **07:15** Stunden Gehzeit - 14.24 km Strecke

Piz Boè 3152m - Rifugio Passo Fedaia 2057m



Etappe 6

Lago di Fedaia - Alleghe

Hochalpin - 121 Hm Aufstieg - 1196 Hm Abstieg - **05:45** Stunden Gehzeit - 17.51 km Strecke

Rifugio Passo Fedaia 2057m - Hotel Alleghe 981m





Nördliche Dolomiten

Mögliche Unterkünfte

Kreuzwiesenhütte 1924 m, privat, Dusche: k.A., mobil: +39 0333 7484880, Schlafplätze: 40

Schlüterhütte 2306 m, CAI, Dusche: ja, Tel: +39 0472 840132, mobil: +39 337 2667694, Schlafplätze: 85

Rifugio Passo Fedaia 2057 m, AV: k.A., Dusche: k.A., Schlafplätze: -

Hotel Alleghe 981 m, AV: k.A., Dusche: k.A., Schlafplätze: -