



Hüttentour 2016

Typ: **Rundtour**
Etappen: **7**
Länge: **58.18 km**
Zeitraum: **00.00.0000 - 00.00.0000**

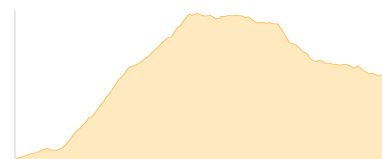
Gehzeit: **38:50 Stunden**
Aufstieg: **6269 Hm**
Abstieg: **5336 Hm**

Etappe 1

Kals am Großglockner - Lesach-Riegel-Hütte - Lesachhütte

Wandern - 1027 Hm Aufstieg - 531 Hm Abstieg - **05:35** Stunden Gehzeit - 8.56 km Strecke

Kals am Großglockner 1324m - Lesach-Riegel-Hütte 2161m - Lesachhütte 1818m

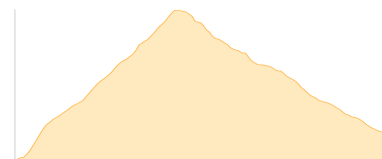


Etappe 2

Lesachhütte - Lienzer Hütte

Wandern - 1100 Hm Aufstieg - 928 Hm Abstieg - **06:40** Stunden Gehzeit - 9.1 km Strecke

Lesachhütte 1818m - Lienzer Hütte 1977m



Etappe 3

Lienzer Hütte - Wangenitzseehütte - Adolf-Nossberger-Hütte

Wandern - 1062 Hm Aufstieg - 555 Hm Abstieg - **05:50** Stunden Gehzeit - 9.59 km Strecke

Lienzer Hütte 1977m - Wangenitzseehütte 2508m - Adolf-Nossberger-Hütte 2488m



Etappe 4

Adolf-Nossberger-Hütte - Elberfelder Hütte - Gernot-Röhr-Biwak

Wandern - 1076 Hm Aufstieg - 658 Hm Abstieg - **05:55** Stunden Gehzeit - 7.81 km Strecke

Adolf-Nossberger-Hütte 2488m - Elberfelder Hütte 2346m - Gernot-Röhr-Biwak 2926m

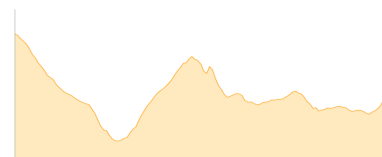


Etappe 5

Gernot-Röhr-Biwak - Glorer Hütte - Salmhütte

Hochalpin - 546 Hm Aufstieg - 809 Hm Abstieg - **04:25** Stunden Gehzeit - 7.92 km Strecke

Gernot-Röhr-Biwak 2926m - Glorer Hütte 2642m - Salmhütte 2644m



Etappe 6

Salmhütte - Erzherzog-Johann-Hütte

Hochalpin - 852 Hm Aufstieg - 61 Hm Abstieg - **03:25** Stunden Gehzeit - 3.43 km Strecke

Salmhütte 2644m - Erzherzog-Johann-Hütte 3454m





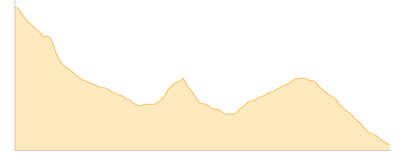
Hüttentour 2016

Etappe 7

Erzherzog-Johann-Hütte - Stüdlhütte - Lucknerhütte

Hochalpin - 606 Hm Aufstieg - 1794 Hm Abstieg - **07:05** Stunden Gehzeit - 11.77 km Strecke

Erzherzog-Johann-Hütte 3454m - Stüdlhütte 2801m - Lucknerhütte 2241m - Kals am Großglockner 1324m





Hüttentour 2016

Mögliche Unterkünfte

Lesach-Riegel-Hütte 2161 m, AV: k.A., Dusche: k.A., Schlafplätze: -

Lesachhütte 1818 m, AV: k.A., Dusche: k.A., Schlafplätze: -

Lienzer Hütte 1977 m, ÖAV, Dusche: k.A., Tel: +43 4852 69966, Schlafplätze: 83

Wangenitzseehütte 2508 m, ÖAV, Dusche: ja, Tel: +43 4826 229, Schlafplätze: 66

Adolf-Nossberger-Hütte 2488 m, AV: ja, Dusche: k.A., Tel: +43 664 9841835, Schlafplätze: -

Elberfelder Hütte 2346 m, DAV, Dusche: k.A., Tel: +43 4824 2545, mobil: +43 664 2444338, Schlafplätze: 52

Glorer Hütte 2642 m, DAV, Dusche: k.A., mobil: +43 664 3032200, Schlafplätze: 50

Salmhütte 2644 m, ÖAV, Dusche: k.A., Schlafplätze: 50

Erzherzog-Johann-Hütte 3454 m, ÖAK, Dusche: k.A., Tel: +43 4876 8500, Schlafplätze: 130

Stüdlhütte 2801 m, DAV, Dusche: ja, Tel: +43 4876 8209, Schlafplätze: 108

Lucknerhütte 2241 m, privat, Dusche: k.A., Tel: +43 4876 8455, Schlafplätze: 44