



Gasteinertal

Typ: **Rundtour**
Etappen: **4**
Länge: **28.04 km**
Zeitraum: .. - ..

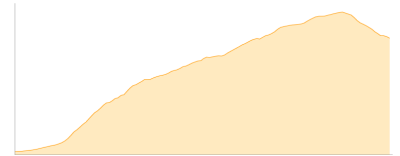
Gehzeit: **16:45 Stunden**
Aufstieg: **2489 Hm**
Abstieg: **2481 Hm**

Etappe 1

Dorfgastein - Harbachhütte

Wandern - 1122 Hm Aufstieg - 233 Hm Abstieg - **05:10** Stunden Gehzeit - 7.55 km Strecke

Dorfgastein 825m - Harbachhütte 1750m

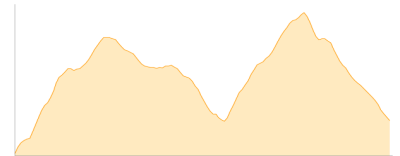


Etappe 2

Harbachhütte - Aualm

Wandern - 622 Hm Aufstieg - 528 Hm Abstieg - **03:55** Stunden Gehzeit - 6.35 km Strecke

Harbachhütte 1750m - Aualm 1795m

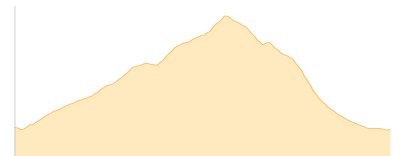


Etappe 3

Aualm - Schernbergalm

Wandern - 397 Hm Aufstieg - 402 Hm Abstieg - **02:35** Stunden Gehzeit - 3.37 km Strecke

Aualm 1795m - Schernbergalm 1795m



Etappe 4

Schernbergalm - Paarsee - Dorfgastein

Wandern - 348 Hm Aufstieg - 1318 Hm Abstieg - **05:10** Stunden Gehzeit - 10.77 km Strecke

Schernbergalm 1795m - Dorfgastein 825m





Gasteinertal

Mögliche Unterkünfte

Harbachhütte 1750 m, AV: k.A., Dusche: k.A., Schlafplätze: -

Aualm 1795 m, AV: k.A., Dusche: k.A., Schlafplätze: -

Schernbergalm 1795 m, AV: k.A., Dusche: k.A., Schlafplätze: -

Persönliche Anmerkungen

.