



St. Anton

Typ: **Rundtour**
Etappen: **4**
Länge: **27.87 km**
Zeitraum: **.. - ..**

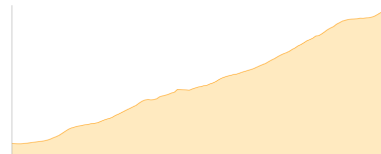
Gehzeit: **16:04 Stunden**
Aufstieg: **2356 Hm**
Abstieg: **2347 Hm**

Etappe 1

St. Anton - Ulmer Hütte

Wandern - 993 Hm Aufstieg - 22 Hm Abstieg - **04:10** Stunden Gehzeit - 6.39 km Strecke

St. Anton [T] 1284m - Ulmer Hütte 2285m

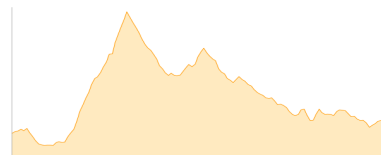


Etappe 2

Ulmer Hütte - Stuttgarter Hütte

Wandern - 597 Hm Aufstieg - 574 Hm Abstieg - **03:50** Stunden Gehzeit - 5.79 km Strecke

Ulmer Hütte 2285m - Stuttgarter Hütte 2310m



Etappe 3

Stuttgarter Hütte - Leutkircher Hütte

Wandern - 667 Hm Aufstieg - 708 Hm Abstieg - **04:40** Stunden Gehzeit - 8.55 km Strecke

Stuttgarter Hütte 2310m - Leutkircher Hütte 2251m




Etappe 4

Leutkircher Hütte - St. Anton

Wandern - 99 Hm Aufstieg - 1043 Hm Abstieg - **03:20** Stunden Gehzeit - 7.13 km Strecke

Leutkircher Hütte 2251m - St. Anton [T] 1284m





St. Anton

Mögliche Unterkünfte

Ulmer Hütte 2285 m, DAV, Dusche: ja, Tel: +43 5446 30200, Schlafplätze: 52

Stuttgarter Hütte 2310 m, DAV, Dusche: ja, Tel: +43 5583 3412, mobil: +43 676 7580250, Schlafplätze: 70

Leutkircher Hütte 2251 m, DAV, Dusche: ja, Tel: +43 664 9857849, Schlafplätze: 50

Persönliche Anmerkungen

.