



Kat-Garrett-Mark-Laura

Typ: **Strecke**
Etappen: **4**
Länge: **41.45 km**
Zeitraum: .. - ..

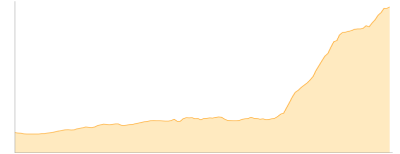
Gehzeit: **20:08 Stunden**
Aufstieg: **2629 Hm**
Abstieg: **2934 Hm**

Etappe 1

Talstation Vogelhornbahn - Vilsalpsee - Traualpsee - Landsberger Hütte

Wandern - 800 Hm Aufstieg - 133 Hm Abstieg - **04:25** Stunden Gehzeit - 10.08 km Strecke

Talstation Neunerköpfe 1107m - Vilsalpsee 1165m - Traualpsee 1630m - Landsberger Hütte 1810m

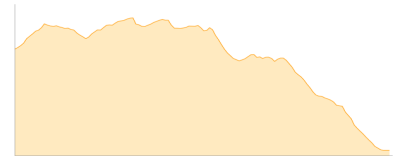


Etappe 2

Landsberger Hütte - Hintersteiner Tal

Wandern - 605 Hm Aufstieg - 1337 Hm Abstieg - **06:20** Stunden Gehzeit - 12.96 km Strecke

Landsberger Hütte 1810m - Hintersteiner Tal 1036m

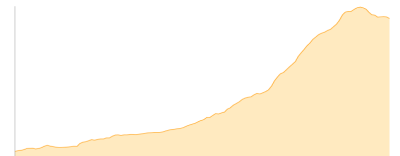


Etappe 3

Hintersteiner Tal - Edmund-Probst-Haus

Wandern - 1018 Hm Aufstieg - 148 Hm Abstieg - **05:00** Stunden Gehzeit - 9.55 km Strecke

Hintersteiner Tal 1036m - Edmund-Probst-Haus 1930m

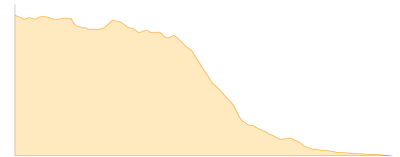


Etappe 4

Edmund-Probst-Haus - Seeköpfe - Schattenberg - Oberstdorf

Wandern - 206 Hm Aufstieg - 1316 Hm Abstieg - **04:25** Stunden Gehzeit - 8.87 km Strecke

Edmund-Probst-Haus 1930m - Seeköpfe 1920m - Schattenberg 1685m - Oberstdorf 802m





Kat-Garrett-Mark-Laura

Mögliche Unterkünfte

Landsberger Hütte 1810 m, DAV, Dusche: ja, Schlafplätze: -

Edmund-Probst-Haus 1930 m, DAV, Dusche: ja, Tel: +49 8322 4795, Schlafplätze: 125