



Sommer_2016

Typ: **Rundtour**
Etappen: **8**
Länge: **98.12 km**
Zeitraum: **00.00.0000 - 00.00.0000**

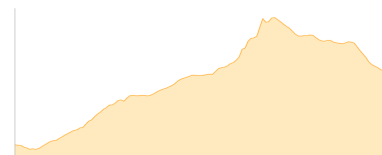
Gehzeit: **50:27 Stunden**
Aufstieg: **7248 Hm**
Abstieg: **6901 Hm**

Etappe 1

La Valle - Lavarellahütte

Wandern - 1504 Hm Aufstieg - 802 Hm Abstieg - **08:35** Stunden Gehzeit - 15.71 km Strecke

Rifugio Santa Croce 2045m - Lavarellahütte 2042m

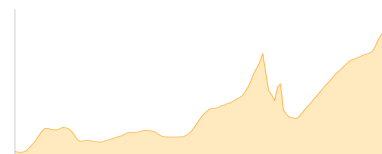


Etappe 2

Lavarellahütte - Rifugio Lagazuoi

Wandern - 1286 Hm Aufstieg - 624 Hm Abstieg - **07:10** Stunden Gehzeit - 12.76 km Strecke

Lavarellahütte 2042m - Rifugio Lagazuoi 2750m




Etappe 3

Rifugio Lagazuoi - Talstation Lagazuoi

Wandern - 89 Hm Aufstieg - 706 Hm Abstieg - **02:00** Stunden Gehzeit - 2.59 km Strecke

Rifugio Lagazuoi 2750m - Passo di Falzarego 2105m

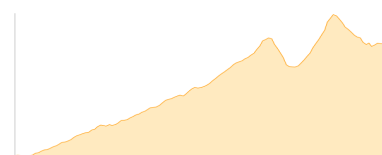


Etappe 4

Misurinasee-Rifugio Fonda Savio

Wandern - 991 Hm Aufstieg - 376 Hm Abstieg - **04:45** Stunden Gehzeit - 5.72 km Strecke

Col de Varda 2106m - Rifugio Fonda-Savio 2367m

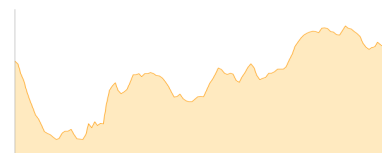


Etappe 5

Rifugio Fonda Savio - Dreizinnenhütte

Wandern - 708 Hm Aufstieg - 668 Hm Abstieg - **04:45** Stunden Gehzeit - 8.47 km Strecke

Rifugio Fonda-Savio 2367m - Dreizinnenhütte 2405m



Etappe 6

Dreizinnenhütte - Dürrensteinhütte

Wandern - 729 Hm Aufstieg - 1099 Hm Abstieg - **06:30** Stunden Gehzeit - 15.18 km Strecke

Dreizinnenhütte 2405m - Dürrensteinhütte 2040m





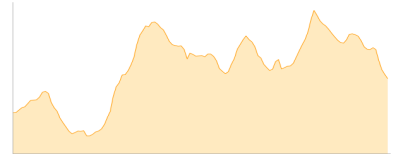
Sommer_2016

Etappe 7

Dürrensteinhütte - Sennes-Hütte

Wandern - 917 Hm Aufstieg - 815 Hm Abstieg - **07:00** Stunden Gehzeit - 16.5 km Strecke

Dürrensteinhütte 2040m - Sennes-Hütte 2126m

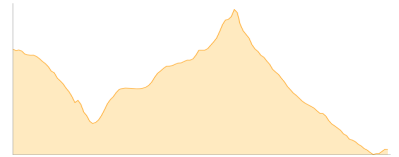


Etappe 8

Sennes-Hütte - La Valle

Wandern - 1024 Hm Aufstieg - 1811 Hm Abstieg - **09:40** Stunden Gehzeit - 21.21 km Strecke

Sennes-Hütte 2126m - Lavarellahütte 2042m





Mögliche Unterkünfte

Rifugio Santa Croce 2045 m, AV: k.A., Dusche: k.A., Tel: +39 0471 839632, Schlafplätze: -

Lavarellahütte 2042 m, AV: k.A., Dusche: k.A., Tel: +39 0474 501079, Schlafplätze: -

Rifugio Lagazuoi 2750 m, AV: k.A., Dusche: k.A., Tel: +39 0436 867303, mobil: +39 340 7195306, Schlafplätze: 74

Rifugio Fonda-Savio 2367 m, AV: k.A., Dusche: k.A., Schlafplätze: -

Dreizinnenhütte 2405 m, CAI, Dusche: ja, Tel: +39 0474 972002, Schlafplätze: -

Dürrensteinhütte 2040 m, AV: k.A., Dusche: k.A., Tel: +39 0474 972505, mobil: +39 3463 242967, Schlafplätze: -

Sennes-Hütte 2126 m, privat, Dusche: k.A., mobil: +39 328 7945579, Schlafplätze: -