



Meran - Faschina

Typ: **Strecke**
Etappen: **7**
Länge: **187.2 km**
Zeitraum: .. - ..

Gehzeit: **89:18 Stunden**
Aufstieg: **12068 Hm**
Abstieg: **12293 Hm**

Etappe 1

Vernagt - Similaunhütte - Martin-Busch-Hütte

Hochalpin - 1335 Hm Aufstieg - 545 Hm Abstieg - **06:55** Stunden Gehzeit - 10.48 km Strecke

Vernagt 1691m - Similaunhütte 3019m - Martin-Busch-Hütte 2501m

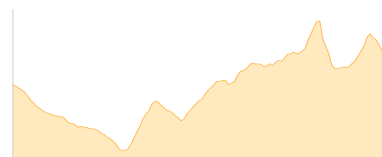


Etappe 2

Martin-Busch-Hütte - Stablein Alm - Braunschweiger Hütte

Wandern - 1919 Hm Aufstieg - 1681 Hm Abstieg - **12:55** Stunden Gehzeit - 25.6 km Strecke

Martin-Busch-Hütte 2501m - Stablein 2356m - Braunschweiger Hütte 2759m



Etappe 3

Braunschweiger Hütte - Plangerossalpe - Tiefentalalm

Wandern - 1320 Hm Aufstieg - 2179 Hm Abstieg - **11:45** Stunden Gehzeit - 24.13 km Strecke

Braunschweiger Hütte 2759m - Plangerossalpe 2010m - Tiefentalalm 1880m



Etappe 4

Tiefentalalm - Sunna-Hütte - Zamser Schihütte

Wandern - 1939 Hm Aufstieg - 2085 Hm Abstieg - **14:15** Stunden Gehzeit - 29.13 km Strecke

Tiefentalalm 1880m - Sunna-Hütte 1350m - Skihütte Zams 1740m



Etappe 5

Zamser Schihütte - Fritzhütte - Ansbacher Hütte

Wandern - 1791 Hm Aufstieg - 1160 Hm Abstieg - **13:15** Stunden Gehzeit - 33.49 km Strecke

Skihütte Zams 1740m - Fritzhütte 1727m - Ansbacher Hütte 2376m

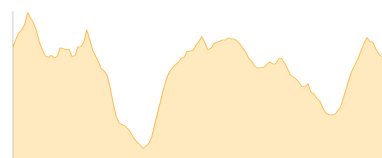


Etappe 6

Ansbacher Hütte - Kaiseralpe - Stuttgarter Hütte

Wandern - 2043 Hm Aufstieg - 2116 Hm Abstieg - **14:00** Stunden Gehzeit - 23.99 km Strecke

Ansbacher Hütte 2376m - Kaiseralpe 1689m - Stuttgarter Hütte 2310m





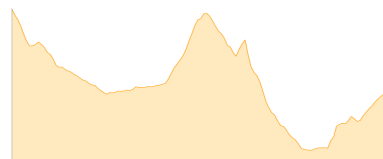
Meran - Faschina

Etappe 7

Stuttgarter Hütte - Göppinger Hütte - Faschina Parkplatz

Wandern - 1721 Hm Aufstieg - 2527 Hm Abstieg - **16:05** Stunden Gehzeit - 40.39 km Strecke

Stuttgarter Hütte 2310m - Göppinger Hütte 2245m - Faschinajoch 1486m





Meran - Faschina

Mögliche Unterkünfte

Similaunhütte 3019 m, privat, Dusche: ja, Tel: +39 0473 669711, mobil: +43 676 5074502, Schlafplätze: 70

Martin-Busch-Hütte 2501 m, DAV, Dusche: k.A., Tel: +43 5254 8130, Schlafplätze: 150

Braunschweiger Hütte 2759 m, DAV, Dusche: ja, Tel: +43 664 2012013, mobil: +43 664 535 37 22, Schlafplätze: 183

Plangerossalpe 2010 m, privat, Dusche: k.A., Schlafplätze: -

Tiefentalalm 1880 m, privat, Dusche: k.A., Schlafplätze: -

Sunna-Hütte 1350 m, privat, Dusche: ja, Tel: +49 421 378 11 980, Schlafplätze: 25

Skihütte Zams 1740 m, privat, Dusche: k.A., Tel: +43 5442 61 300, mobil: +43 650 4218 709, Schlafplätze: 70

Fritzhütte 1727 m, privat, Dusche: ja, Schlafplätze: 35

Ansbacher Hütte 2376 m, DAV, Dusche: ja, Tel: +43 676 8429 27 136, Schlafplätze: 81

Kaiserlpe 1689 m, AV: k.A., Dusche: k.A., Schlafplätze: -

Stuttgarter Hütte 2310 m, DAV, Dusche: ja, Tel: +43 5583 3412, mobil: +43 676 7580250, Schlafplätze: 70

Göppinger Hütte 2245 m, DAV, Dusche: nein, Tel: +43 5583 3540, mobil: +43 664 3146854, Schlafplätze: 65