



Lech_02b

Typ: **Hufeisen**
Etappen: **4**
Länge: **40.17 km**
Zeitraum: .. - ..

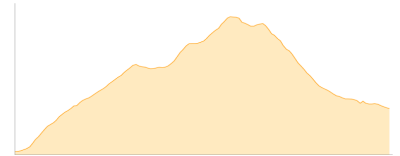
Gehzeit: **20:34 Stunden**
Aufstieg: **2687 Hm**
Abstieg: **2919 Hm**

Etappe 1

Parkplatz Zürs - Ravensburger Hütte

Wandern - 780 Hm Aufstieg - 548 Hm Abstieg - **04:45** Stunden Gehzeit - 8.14 km Strecke

Parkplatz Zürs 1720m - Madlochjoch 2428m - Ravensburger Hütte 1948m



Etappe 2

Ravensburger Hütte - Untere Wildgrubenspitze - Ravensburger Hütte

Wandern - 917 Hm Aufstieg - 917 Hm Abstieg - **05:50** Stunden Gehzeit - 7.26 km Strecke

Ravensburger Hütte 1948m - Untere Wildgrubenspitze 2753m - Ravensburger Hütte 1948m

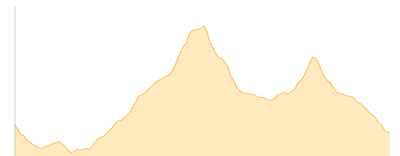


Etappe 3

Ravensburger Hütte - Steineres Meer - Formaletsch - Freiburger Hütte

Wandern - 868 Hm Aufstieg - 908 Hm Abstieg - **06:20** Stunden Gehzeit - 12.65 km Strecke

Ravensburger Hütte 1948m - Steineres Meer Lechquelle 2062m - Formaletsch 2292m - Freiburger Hütte 1931m

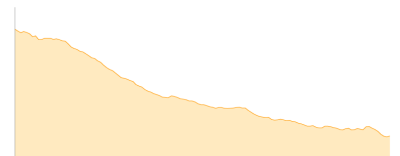


Etappe 4

Freiburger Hütte - Fischteich Zug

Wandern - 122 Hm Aufstieg - 546 Hm Abstieg - **03:45** Stunden Gehzeit - 12.12 km Strecke

Freiburger Hütte 1931m - Fischteich Zug 1488m





Lech_02b

Mögliche Unterkünfte

Ravensburger Hütte 1948 m, DAV, Dusche: ja, Tel: +43 664 5005526, Schlafplätze: 81

Freiburger Hütte 1931 m, DAV, Dusche: ja, mobil: +43 664 1745042, Schlafplätze: 140