



Schobergruppe-mit-Keeskopf-4Tage

Typ: **Rundtour**
Etappen: **5**
Länge: **38.96 km**
Zeitraum: .. - ..

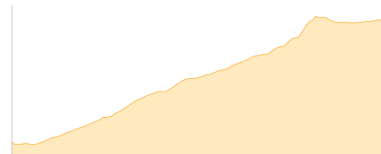
Gehzeit: **28:02 Stunden**
Aufstieg: **4340 Hm**
Abstieg: **4340 Hm**

Etappe 1

Parkplatz - Wangenitzseehütte

Wandern - 901 Hm Aufstieg - 99 Hm Abstieg - **03:50** Stunden Gehzeit - 5.06 km Strecke

Parkplatz Seichenbrunn Debanttal 1696m - Wangenitzseehütte 2508m



Etappe 2

Wangenitzseehütte - Petzeck - Wangenitzseehütte

Hochalpin - 844 Hm Aufstieg - 844 Hm Abstieg - **05:15** Stunden Gehzeit - 6.26 km Strecke

Wangenitzseehütte 2508m - Petzeck 3283m - Wangenitzseehütte 2508m

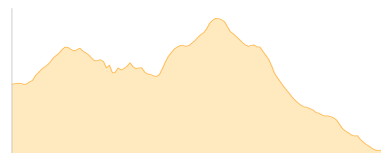


Etappe 3

Wangenitzseehütte - Keeskopf - Lienzer Hütte

Hochalpin - 1014 Hm Aufstieg - 1534 Hm Abstieg - **07:45** Stunden Gehzeit - 10.07 km Strecke

Wangenitzseehütte 2508m - Keeskopf 3081m - Lienzer Hütte 1977m

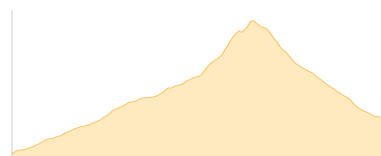


Etappe 4

Lienzer Hütte - Hochschober - Hochschoberhütte

Hochalpin - 1249 Hm Aufstieg - 920 Hm Abstieg - **07:05** Stunden Gehzeit - 8.56 km Strecke

Lienzer Hütte 1977m - Hochschober 3240m - Hochschoberhütte 2322m



Etappe 5

Hochschoberhütte - Parkplatz

Wandern - 332 Hm Aufstieg - 943 Hm Abstieg - **04:05** Stunden Gehzeit - 9.01 km Strecke

Hochschoberhütte 2322m - Parkplatz Seichenbrunn Debanttal 1696m





Schoberggruppe-mit-Keeskopf-4Tage

Mögliche Unterkünfte

Wangenitzseehütte 2508 m, ÖAV, Dusche: ja, Tel: +43 4826 229, Schlafplätze: 66

Lienzer Hütte 1977 m, ÖAV, Dusche: k.A., Tel: +43 4852 69966, Schlafplätze: 83

Hochschoberhütte 2322 m, ÖAV, Dusche: k.A., Tel: +43 720 316121, mobil: +43 664 9157722, Schlafplätze: 57