



Dolomitenhöhenweg 2, Juli 2016

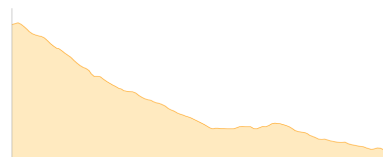
Typ:	Strecke	Gehzeit:	35:28 Stunden
Etappen:	8	Aufstieg:	4821 Hm
Länge:	81.43 km	Abstieg:	6001 Hm
Zeitraum:	17.07.2016 - 23.07.2016		

Etappe 1 17.07.2016 Sonntag

Etappe 1 St- Ulrich - Regensburger Hütte

Wandern - 47 Hm Aufstieg - 464 Hm Abstieg - **01:35** Stunden Gehzeit - 3.72 km Strecke

Sofie 2410m - Regensburger Hütte 2037m



Etappe 2 18.07.2016 Montag

Etappe 2 >Regensburger Hütte - Puezhütte

Wandern - 707 Hm Aufstieg - 251 Hm Abstieg - **03:45** Stunden Gehzeit - 7.26 km Strecke

Regensburger Hütte 2037m - Puezhütte 2475m



Etappe 3 19.07.2016 Dienstag

Etappe 3 >Puezhütte - Grödner Joch - Pisciaduhütte

Wandern - 869 Hm Aufstieg - 776 Hm Abstieg - **05:45** Stunden Gehzeit - 10.11 km Strecke

Puezhütte 2475m - Grödner Joch 2121m - Pisciaduhütte 2585m

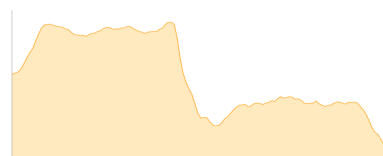


Etappe 4 20.07.2016 Mittwoch

Etappe 4 >Pisciaduhütte - Rifugio Boè - ... - Rifugio Castigloni Marmolada, Fedaiasee

Wandern - 865 Hm Aufstieg - 1396 Hm Abstieg - **06:10** Stunden Gehzeit - 15.19 km Strecke

Pisciaduhütte 2585m - Rifugio Boe 2871m - Rifugio Forcella Pordoi 2849m - Sass Pordoi 2950m - Fredarola 2377m - Vièl dal Pan 2432m - Rifugio Marmolada Castiglioni 2045m

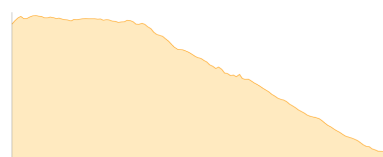


Etappe 5 21.07.2016 Donnerstag

Etappe 5 Teil 1 >Fedaiasee, Rifugio E. Castiglioni alla Marmolada - ... - Auto oder Taxi

Wandern - 140 Hm Aufstieg - 743 Hm Abstieg - **03:00** Stunden Gehzeit - 8.1 km Strecke

Rifugio Marmolada Castiglioni 2045m - Malga Ciapela 1442m



Etappe 6 21.07.2016 Donnerstag

Etappe 5 Teil 2 >Malga Ciapela - Franzedaz - Forca Rossa - Rifugio Fuciade

Wandern - 1091 Hm Aufstieg - 561 Hm Abstieg - **06:05** Stunden Gehzeit - 10.58 km Strecke

Malga Ciapela 1442m - Rifugio Fuciade 1982m





Dolomitenhöhenweg 2, Juli 2016

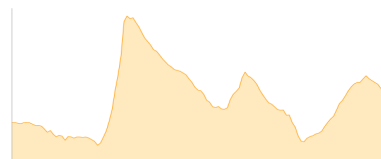
Etappe 7 22.07.2016 Freitag

Etappe 6 >Rifugio Fuciade - ... - Passo di Valles- Weg 749- Rifugio Capanna Cervino

Wandern - 547 Hm Aufstieg - 1063 Hm Abstieg - **07:45** Stunden Gehzeit - 19.67 km Strecke

Rifugio Fuciade 1982m - Passo S.Pellegrino 1907m - Liftstation Col. Margherita 1874m - Bergstation Col.

Margherita 2508m - Baita Segantini 2174m - Capanna Cervino 2082m

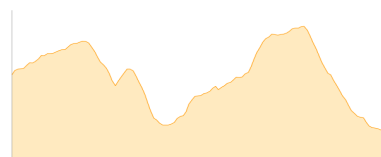


Etappe 8 23.07.2016 Samstag

Etappe 7 >Rifugio Capanna Cervino - ... - Sentiero dei Finanzieri -Rifugio Malga Pala

Wandern - 555 Hm Aufstieg - 747 Hm Abstieg - **04:10** Stunden Gehzeit - 6.79 km Strecke

Capanna Cervino 2082m - Baita Segantini 2174m - Rifugio Malga Pala 1897m





Dolomitenhöhenweg 2, Juli 2016

Mögliche Unterkünfte

Regensburger Hütte 2037 m, CAI, Dusche: k.A., Tel: +39 0471 796307, Schlafplätze: -

Puezhütte 2475 m, CAI, Dusche: k.A., Tel: +39 0474 646427, Schlafplätze: 85

Pisciaduhütte 2585 m, CAI, Dusche: ja, Tel: +39 0471 836 292, mobil: +39 335 60 96 141, Schlafplätze: 100

Rifugio Boe 2871 m, SAT, Dusche: k.A., Schlafplätze: -

Rifugio Forcella Pordoi 2849 m, AV: k.A., Dusche: k.A., Schlafplätze: -

Fredarola 2377 m, privat, Dusche: ja, Schlafplätze: -

Vièl dal Pan 2432 m, privat, Dusche: k.A., Tel: +39 339 3865241, Schlafplätze: 23

Rifugio Marmolada Castiglioni 2045 m, AV: k.A., Dusche: k.A., Schlafplätze: -

Rifugio Fuciade 1982 m, AV: k.A., Dusche: k.A., Schlafplätze: -

Baita Segantini 2174 m, AV: k.A., Dusche: k.A., Schlafplätze: -

Capanna Cervino 2082 m, AV: k.A., Dusche: k.A., Schlafplätze: -

Rifugio Malga Pala 1897 m, AV: k.A., Dusche: k.A., Schlafplätze: -