



## dolimit no9

Typ:  
Etappen: 7  
Länge: 124.87 km  
Zeitraum: .. - ..

Gehzeit: 65:15 Stunden  
Aufstieg: 9282 Hm  
Abstieg: 9107 Hm

### Etappe 1

#### Tiers - Weisslahnbad - Grasleitenhütte - Tierser Alpl - Plattkofelhütte

Wandern - 2000 Hm Aufstieg - 716 Hm Abstieg - 10:45 Stunden Gehzeit - 20.26 km Strecke

Tiers 1019m - Weisslahnbad 1200m - Grasleitenhütte 2165m - Tierser Alpl 2440m - Plattkofelhütte 2300m



### Etappe 2

#### Plattkofelhütte - Sellajochhaus - Rifugio Boè - Piz Boè - Franz Kostner Hütte

Hochalpin - 1365 Hm Aufstieg - 1145 Hm Abstieg - 09:15 Stunden Gehzeit - 18.83 km Strecke

Plattkofelhütte 2300m - Sellajochhaus 2180m - Rifugio Boe 2871m - Piz Boè 3152m - Franz-Kostner-Hütte 2536m

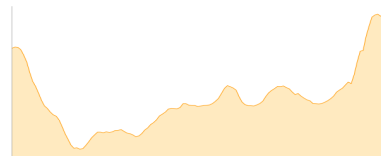


### Etappe 3

#### Franz Kostner Hütte - Berggasthof Pralongia - Rifugio Passo Valparola - Rifugio Lagazuoi

Wandern - 1341 Hm Aufstieg - 1150 Hm Abstieg - 09:10 Stunden Gehzeit - 19.34 km Strecke

Franz-Kostner-Hütte 2536m - Berggasthof Pralongia 2123m - Valparolapass 2168m - Rifugio Lagazuoi 2750m



### Etappe 4

#### Rifugio Lagazuoi - Rifugio Pomedes - Cortina d Ampezzo - Rifugio San Forca

Wandern - 1336 Hm Aufstieg - 1834 Hm Abstieg - 10:55 Stunden Gehzeit - 22.64 km Strecke

Rifugio Lagazuoi 2750m - Rifugio Pomedes 2203m - Cortina d Ampezzo 1220m - Rifugio San Forca 2215m

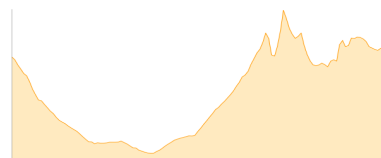


### Etappe 5

#### Rifugio San Forca - Col de Varda - Rifugio Fonda Savio - Rifugio Auronzo

Wandern - 1424 Hm Aufstieg - 1325 Hm Abstieg - 09:45 Stunden Gehzeit - 18.52 km Strecke

Rifugio San Forca 2215m - Col de Varda 2106m - Rifugio Fonda-Savio 2367m - Rifugio Auronzo 2320m

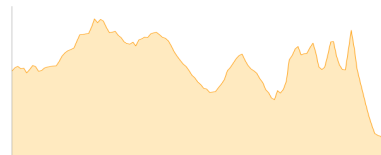


### Etappe 6

#### Rifugio Auronzo - Rifugio Lavaredo - Zsigmondy-Hütte - Bertihütte

Wandern - 1782 Hm Aufstieg - 2155 Hm Abstieg - 12:15 Stunden Gehzeit - 16.2 km Strecke

Rifugio Auronzo 2320m - Rifugio Lavaredo 2344m - Zsigmondy-Hütte 2224m - Bertihütte 1950m





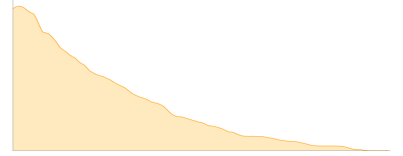
## dolimit no9

### Etappe 7

#### Bertihütte - Padola

Wandern - 34 Hm Aufstieg - 782 Hm Abstieg - **03:05** Stunden Gehzeit - 9.08 km Strecke

Bertihütte 1950m - Padola 1201m





## Mögliche Unterkünfte

- Grasleitenhütte 2165 m, CAI, Dusche: k.A., Tel: +39 0471 642103, Schlafplätze: -
- Tierser Alpl 2440 m, privat, Dusche: k.A., Schlafplätze: -
- Plattkofelhütte 2300 m, AV: k.A., Dusche: k.A., Schlafplätze: -
- Sellajochhaus 2180 m, AV: k.A., Dusche: k.A., Schlafplätze: -
- Rifugio Boe 2871 m, SAT, Dusche: k.A., Schlafplätze: -
- Franz-Kostner-Hütte 2536 m, CAI, Dusche: ja, Tel: +39 0333 8759838, Schlafplätze: 28
- Berggasthof Pralongia 2123 m, AV: k.A., Dusche: k.A., Schlafplätze: -
- Valparolapass 2168 m, privat, Dusche: ja, Tel: +39 0436 866556, Schlafplätze: -
- Rifugio Lagazuoi 2750 m, AV: k.A., Dusche: k.A., Tel: +39 0436 867303, mobil: +39 340 7195306, Schlafplätze: 74
- Rifugio Pomedes 2203 m, AV: k.A., Dusche: k.A., Tel: +39 0436 862061, Schlafplätze: -
- Rifugio San Forca 2215 m, AV: k.A., Dusche: k.A., Schlafplätze: -
- Rifugio Fonda-Savio 2367 m, AV: k.A., Dusche: k.A., Schlafplätze: -
- Rifugio Auronzo 2320 m, CAI, Dusche: k.A., Schlafplätze: -
- Rifugio Lavaredo 2344 m, AV: k.A., Dusche: k.A., Schlafplätze: -
- Zsigmondy-Hütte 2224 m, AV: k.A., Dusche: k.A., Tel: +39 0474 710358, Schlafplätze: 75
- Bertihütte 1950 m, AV: k.A., Dusche: k.A., Schlafplätze: -