



Maximiliansweg Farchant - Schliersee (etwas abgewandert)

Typ:	Strecke	Gehzeit:	44:25 Stunden
Etappen:	7	Aufstieg:	5852 Hm
Länge:	95.46 km	Abstieg:	5763 Hm
Zeitraum:	00.00.0000 - 03.08.2016		

Etappe 1 30.07.2016 Samstag

Farchant Bahnhof - Oberau - Eschenlohe Loisachbrücke

Wandern - 12 Hm Aufstieg - 43 Hm Abstieg - **02:45** Stunden Gehzeit - 10.71 km Strecke

Farchant 671m - Eschenlohe Loisachbrücke 640m

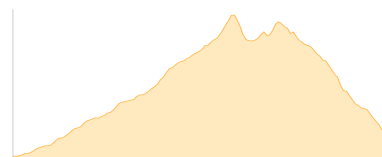


Etappe 2 31.07.2016 Sonntag

Eschenlohe - Heimgarten - Herzogstand - Urfeld

Wandern - 1360 Hm Aufstieg - 1187 Hm Abstieg - **09:35** Stunden Gehzeit - 21.63 km Strecke

Eschenlohe Loisachbrücke 640m - Heimgarten 1762m - Herzogstand 1731m - Urfeld 805m

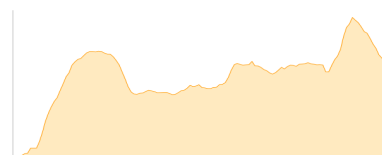


Etappe 3 01.08.2016 Montag

Urfeld - Jocher-Alm - Staffelalm - Tutzingener Hütte

Wandern - 1245 Hm Aufstieg - 731 Hm Abstieg - **07:30** Stunden Gehzeit - 14.71 km Strecke

Urfeld 805m - Kesselberg 858m - Jocher-Alm 1381m - Staffelalm 1317m - Tutzingener Hütte 1325m

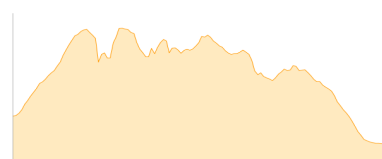


Etappe 4 02.08.2016 Dienstag

Tutzingener Hütte - Benediktenwand - Brauneck - Kotalm

Wandern - 994 Hm Aufstieg - 1135 Hm Abstieg - **06:55** Stunden Gehzeit - 10.61 km Strecke

Tutzingener Hütte 1325m - Benediktenwand 1801m - Mittlerer Achselkopf 1670m - Latschenkopf (Lenggries) 1712m - Vorderer Kirchstein 1680m - Brauneck 1555m - Kotalm [Brauneck] 1182m



Etappe 5 03.08.2016 Mittwoch

Kotalm - Lenggries - Grasleitenstein - Lenggrieser Hütte

Wandern - 787 Hm Aufstieg - 628 Hm Abstieg - **05:35** Stunden Gehzeit - 12.71 km Strecke

Kotalm [Brauneck] 1182m - Lenggries 681m - Lenggrieser Hütte 1338m

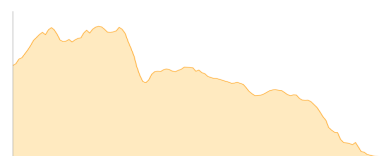


Etappe 6

Lenggrieser Hütte - Seekarkreuz - Ochsenkamp - Waxelmosseck - Bad Wiessee

Wandern - 691 Hm Aufstieg - 1300 Hm Abstieg - **06:40** Stunden Gehzeit - 13.94 km Strecke

Lenggrieser Hütte 1338m - Seekarkreuz 1601m - Ochsenkamp 1594m - Waxelmosseck 1135m





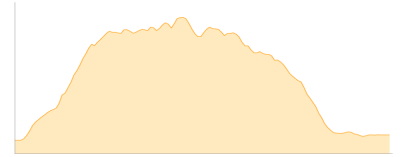
Maximiliansweg Farchant - Schliersee (etwas abgewande

Etappe 7

Tegernsee - Neureuthaus - Gindelalmschneid - Schliersee

Wandern - 763 Hm Aufstieg - 739 Hm Abstieg - **05:25** Stunden Gehzeit - 11.16 km Strecke

Tegernsee 759m - Neureuth 1264m - Gindelalmschneid 1331m - Schliersee Bahnhof 787m





Maximiliansweg Farchant - Schliersee (etwas abgewande

Mögliche Unterkünfte

Jocher-Alm 1381 m, AV: k.A., Dusche: k.A., Schlafplätze: -

Staffelalm 1317 m, AV: k.A., Dusche: k.A., Schlafplätze: -

Tutzinger Hütte 1325 m, DAV, Dusche: k.A., Tel: +49 8857 8992765, mobil: +49 175 1641690, Schlafplätze: 91

Kotalm [Brauneck] 1182 m, AV: k.A., Dusche: k.A., Schlafplätze: -

Lenggrieser Hütte 1338 m, DAV, Dusche: k.A., Tel: +49 8042 5633096, Schlafplätze: 50