



# Machen 2016: Bergtour Oberstdorf 2016

Typ: **Hufeisen**  
Etappen: **5**  
Länge: **38.31 km**  
Zeitraum: **.. - ..**

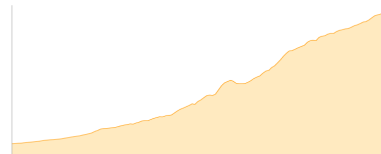
Gehzeit: **22:38 Stunden**  
Aufstieg: **3319 Hm**  
Abstieg: **3391 Hm**

## Etappe 1

### Spielmannsau - Kemptner Hütte

Wandern - 931 Hm Aufstieg - 60 Hm Abstieg - **04:00** Stunden Gehzeit - 6.2 km Strecke

Spielmannsau 986m - Kemptner Hütte 1845m

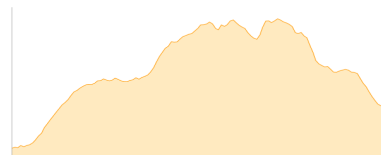


## Etappe 2

### Kemptner Hütte - Rappenseehütte

Wandern - 986 Hm Aufstieg - 773 Hm Abstieg - **06:05** Stunden Gehzeit - 9.81 km Strecke

Kemptner Hütte 1845m - Rappenseehütte 2091m

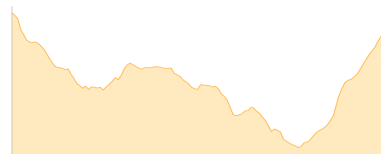


## Etappe 3

### Rappenseehütte - Schrofенpass - Mindelheimer Hütte

Wandern - 747 Hm Aufstieg - 795 Hm Abstieg - **05:20** Stunden Gehzeit - 9.75 km Strecke

Rappenseehütte 2091m - Schrofенpass 1688m - Mindelheimer Hütte 2013m

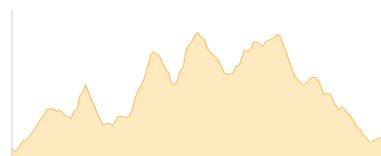


## Etappe 4

### Mindelheimer Hütte - Fiderepasshütte

Wandern - 574 Hm Aufstieg - 541 Hm Abstieg - **03:35** Stunden Gehzeit - 4.92 km Strecke

Mindelheimer Hütte 2013m - Fiderepasshütte 2070m

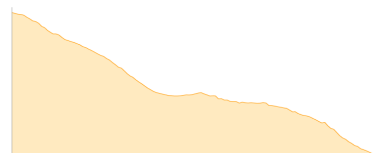


## Etappe 5

### Fiderepasshütte - Faistenoy

Wandern - 81 Hm Aufstieg - 1222 Hm Abstieg - **03:40** Stunden Gehzeit - 7.63 km Strecke

Fiderepasshütte 2070m - Fellhornstuben 918m





## Machen 2016: Bergtour Oberstdorf 2016

### Mögliche Unterkünfte

Kemptner Hütte 1845 m, DAV, Dusche: k.A., Tel: +49 8322 700152, Schlafplätze: 285

Rappenseehütte 2091 m, DAV, Dusche: ja, Tel: +49 8322 700155, Schlafplätze: 342

Mindelheimer Hütte 2013 m, DAV, Dusche: nein, Tel: +49 8322 700153, Schlafplätze: 120

Fiderepasshütte 2070 m, DAV, Dusche: nein, Tel: +43 664 3203676, Schlafplätze: 120