



Urlaub_2016

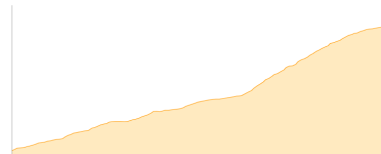
Typ:	Strecke	Gehzeit:	94:01 Stunden
Etappen:	15	Aufstieg:	13308 Hm
Länge:	179.21 km	Abstieg:	13428 Hm
Zeitraum:	00.00.0000 - 00.00.0000		

Etappe 1

1.Tag Anreise

Wandern - 583 Hm Aufstieg - 9 Hm Abstieg - **02:25** Stunden Gehzeit - 3.5 km Strecke

Tuflein Alm 2028m - Glungezerhütte 2610m

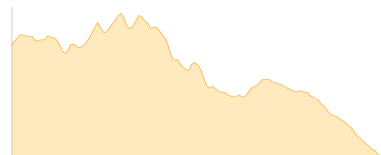


Etappe 2

2. Tag Glungezerhütte - Lizumer Hütte

Wandern - 657 Hm Aufstieg - 1251 Hm Abstieg - **06:30** Stunden Gehzeit - 14.29 km Strecke

Glungezerhütte 2610m - Lizumer Hütte 2019m

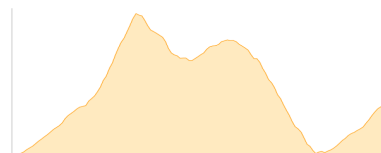


Etappe 3

3. Tag Lizumer Hütte - Tuxerjochhaus

Wandern - 1177 Hm Aufstieg - 884 Hm Abstieg - **07:10** Stunden Gehzeit - 11.66 km Strecke

Lizumer Hütte 2019m - Tuxerjochhaus 2313m

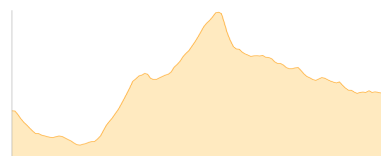


Etappe 4

4. Tag Tuxerjochhaus - Olpererhütte

Wandern - 925 Hm Aufstieg - 839 Hm Abstieg - **06:05** Stunden Gehzeit - 10.44 km Strecke

Tuxerjochhaus 2313m - Olpererhütte 2389m



Etappe 5

5. Tag Olpererhütte - Pfitscherjochhaus

Wandern - 450 Hm Aufstieg - 587 Hm Abstieg - **03:50** Stunden Gehzeit - 8.87 km Strecke

Olpererhütte 2389m - Pfitscher-Joch-Haus 2276m



Etappe 6

6. Tag Alternative Pfitscherjochhaus - Hochfeilerhütte - Edelrauthütte

Wandern - 1332 Hm Aufstieg - 1046 Hm Abstieg - **08:15** Stunden Gehzeit - 13.75 km Strecke

Pfitscher-Joch-Haus 2276m - Pfitscher Tal 1700m - Hochfeilerhütte 2710m - Edelrauthütte 2545m





Urlaub_2016

Etappe 7

7. Tag Edelrauthütte - Gasthof Brugger-Pfunders

Wandern - 76 Hm Aufstieg - 1469 Hm Abstieg - **04:30** Stunden Gehzeit - 10.28 km Strecke

Edelrauthütte 2545m - Gasthof Brugger 1146m

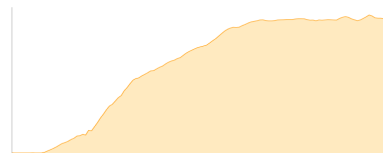


Etappe 8

8. Tag Vintl - Kreuzwiesenhütte

Wandern - 1316 Hm Aufstieg - 157 Hm Abstieg - **06:55** Stunden Gehzeit - 15.28 km Strecke

Vintl 751m - Kreuzwiesenhütte 1924m

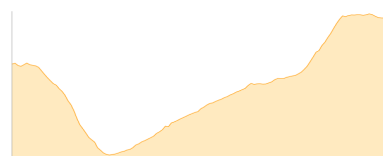


Etappe 9

9. Tag Kreuzwiesenhütte - Schlüterhütte

Wandern - 1395 Hm Aufstieg - 1004 Hm Abstieg - **09:00** Stunden Gehzeit - 18.58 km Strecke

Kreuzwiesenhütte 1924m - Schlüterhütte 2306m



Etappe 10

10. Tag Schlüterhütte - Puezhütte

Wandern - 859 Hm Aufstieg - 677 Hm Abstieg - **05:25** Stunden Gehzeit - 9.88 km Strecke

Schlüterhütte 2306m - Puezhütte 2475m



Etappe 11

11. Tag Puezhütte - Pisciaduhütte

Wandern - 886 Hm Aufstieg - 795 Hm Abstieg - **05:45** Stunden Gehzeit - 9.91 km Strecke

Puezhütte 2475m - Pisciaduhütte 2585m



Etappe 12

12. Tag Pisciaduhütte - Rifugio Boè - Capanna Fassa - ... - Berggasthof Pralongia

Hochalpin - 999 Hm Aufstieg - 1452 Hm Abstieg - **08:05** Stunden Gehzeit - 15.03 km Strecke

Pisciaduhütte 2585m - Rifugio Boe 2871m - Piz Boè 3152m - Rifugio Bec de Rocas 2076m - Berggasthof Pralongia 2123m



Etappe 13

13. Tag Berggasthof Pralongia - Rifugio Passo Valparola - Rifugio Lagazuoi

Wandern - 1044 Hm Aufstieg - 448 Hm Abstieg - **05:50** Stunden Gehzeit - 11.19 km Strecke

Berggasthof Pralongia 2123m - Valparolapass 2168m - Rifugio Lagazuoi 2750m






Urlaub_2016

Etappe 14

14. Tag Rifugio Lagazuoi - Rifugio Pomedes - Cortina d Ampezzo

Wandern - 372 Hm Aufstieg - 1871 Hm Abstieg - **06:50** Stunden Gehzeit - 14.87 km Strecke

Rifugio Lagazuoi 2750m - Rifugio Pomedes 2203m - Cortina d Ampezzo 1220m



Etappe 15

15. Tag Col de Varda - Rifugio Fonda Savio - Rifugio Auronzo - ... - Dreizinnenhütte

Wandern - 1237 Hm Aufstieg - 939 Hm Abstieg - **07:30** Stunden Gehzeit - 11.68 km Strecke

Col de Varda 2106m - Rifugio Fonda-Savio 2367m - Rifugio Auronzo 2320m - Rifugio Lavaredo 2344m - Dreizinnenhütte 2405m





Urlaub_2016

Mögliche Unterkünfte

Tuflein Alm 2028 m, AV: k.A., Dusche: k.A., Schlafplätze: -

Glungezerhütte 2610 m, ÖAV, Dusche: ja, Tel: +43 5223 78018, mobil: +43 664 4705522, Schlafplätze: 40

Lizumer Hütte 2019 m, ÖAV, Dusche: ja, Tel: +43 5224 52111, mobil: +43 664 647 5353, Schlafplätze: 85

Tuxerjochhaus 2313 m, ÖTK, Dusche: k.A., Tel: +43 5287 87216, Schlafplätze: 41

Olpererhütte 2389 m, DAV, Dusche: ja, Tel: +43 720 346930, mobil: +43 664 417 6566, Schlafplätze: 60

Pfitscher-Joch-Haus 2276 m, privat, Dusche: k.A., Tel: +39 0472 630119, Schlafplätze: 30

Hochfeilerhütte 2710 m, AV: ja, Dusche: k.A., Tel: +39 0472 646071, Schlafplätze: 94

Edelrauthütte 2545 m, CAI, Dusche: k.A., Tel: +39 0474 653230, Schlafplätze: 47

Kreuzwiesenhütte 1924 m, privat, Dusche: k.A., mobil: +39 0333 7484880, Schlafplätze: 40

Schlüterhütte 2306 m, CAI, Dusche: ja, Tel: +39 0472 840132, mobil: +39 337 2667694, Schlafplätze: 85

Puezhütte 2475 m, CAI, Dusche: k.A., Tel: +39 0474 646427, Schlafplätze: 85

Pisciaduhütte 2585 m, CAI, Dusche: ja, Tel: +39 0471 836 292, mobil: +39 335 60 96 141, Schlafplätze: 100

Rifugio Boe 2871 m, SAT, Dusche: k.A., Schlafplätze: -

Berggasthof Pralongia 2123 m, AV: k.A., Dusche: k.A., Schlafplätze: -

Valparolapass 2168 m, privat, Dusche: ja, Tel: +39 0436 866556, Schlafplätze: -

Rifugio Lagazuoi 2750 m, AV: k.A., Dusche: k.A., Tel: +39 0436 867303, mobil: +39 340 7195306, Schlafplätze: 74

Rifugio Pomedes 2203 m, AV: k.A., Dusche: k.A., Tel: +39 0436 862061, Schlafplätze: -

Rifugio Fonda-Savio 2367 m, AV: k.A., Dusche: k.A., Schlafplätze: -

Rifugio Auronzo 2320 m, CAI, Dusche: k.A., Schlafplätze: -

Rifugio Lavaredo 2344 m, AV: k.A., Dusche: k.A., Schlafplätze: -

Dreizinnenhütte 2405 m, CAI, Dusche: ja, Tel: +39 0474 972002, Schlafplätze: -