



Verwallrundtour 2

Typ:
Etappen: 7
Länge: 38.42 km
Zeitraum: .. - ..

Gehzeit: 22:20 Stunden
Aufstieg: 3319 Hm
Abstieg: 3034 Hm

Etappe 1

Parkplatz zur Friedrichshafener Hütte - Friedrichshafener Hütte

Wandern - 627 Hm Aufstieg - 32 Hm Abstieg - 02:35 Stunden Gehzeit - 2.98 km Strecke

Piel 1536m - Friedrichshafener Hütte 2138m

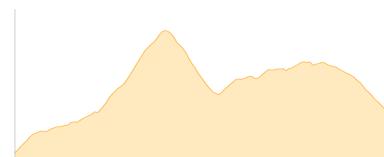


Etappe 2

Friedrichshafener Hütte - Neue Heilbronner Hütte

Wandern - 670 Hm Aufstieg - 517 Hm Abstieg - 04:10 Stunden Gehzeit - 7.3 km Strecke

Friedrichshafener Hütte 2138m - Neue Heilbronner Hütte 2308m




Etappe 3

Neue Heilbronner Hütte - Konstanzer Hütte

Wandern - 29 Hm Aufstieg - 632 Hm Abstieg - 02:50 Stunden Gehzeit - 8.64 km Strecke

Neue Heilbronner Hütte 2308m - Konstanzer Hütte 1688m



Etappe 4

Konstanzer Hütte - Darmstädter Hütte

Wandern - 1115 Hm Aufstieg - 430 Hm Abstieg - 05:25 Stunden Gehzeit - 7.06 km Strecke

Konstanzer Hütte 1688m - Darmstädter Hütte 2384m



Etappe 5: Ruhetag

Etappe 6

Darmstädter Hütte - Niederelbehütte

Wandern - 774 Hm Aufstieg - 835 Hm Abstieg - 05:15 Stunden Gehzeit - 8 km Strecke

Darmstädter Hütte 2384m - Niederelbehütte 2310m





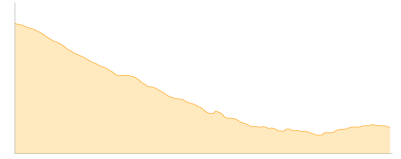
Verwallrundtour 2

Etappe 7

Niederelbehütte - Dias-Kabinenbahn Bergstation

Wandern - 104 Hm Aufstieg - 588 Hm Abstieg - **02:05** Stunden Gehzeit - 4.44 km Strecke

Niederelbehütte 2310m - Dias-Kabinenbahn Bergstation 1830m





Verwallrundtour 2

Mögliche Unterkünfte

Friedrichshafener Hütte 2138 m, DAV, Dusche: nein, Tel: +43 676 7908056, Schlafplätze: 55

Neue Heilbronner Hütte 2308 m, DAV, Dusche: ja, Tel: +43 5446 2954, mobil: +43 664 4158672, Schlafplätze: 108

Konstanzer Hütte 1688 m, DAV, Dusche: ja, Tel: +43664 73621816, mobil: +43 664 73844 682, Schlafplätze: 73

Darmstädter Hütte 2384 m, DAV, Dusche: ja, Tel: +43 699 15446313, Schlafplätze: 94

Niederelbehütte 2310 m, DAV, Dusche: nein, Tel: +43 676 841 38 52 00, mobil: +43 676 841385200, Schlafplätze: 71