



Triglav 4 Tage Nord Süd

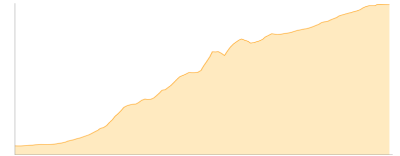
Typ:		Gehzeit: 23:24 Stunden
Etappen:	4	Aufstieg: 3281 Hm
Länge:	39.02 km	Abstieg: 3761 Hm
Zeitraum:	.. - ..	

Etappe 1

Aljazev dom - Triglavski dom

Wandern - 1641 Hm Aufstieg - 143 Hm Abstieg - **06:20** Stunden Gehzeit - 4.65 km Strecke

Aljazev dom v Vratih 1015m - Triglavski dom 2515m



Etappe 2

Triglavski dom - Triglav - Dolichütte

Wandern - 481 Hm Aufstieg - 817 Hm Abstieg - **03:50** Stunden Gehzeit - 4.54 km Strecke

Triglavski dom 2515m - Triglav 2868m - Dolichütte 2151m

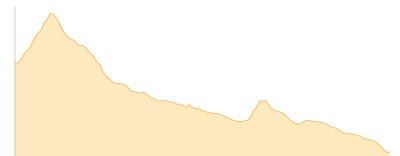


Etappe 3

Dolichütte - Kanjavec - Koca pri Triglavski jeseri - Planina pri jezeru

Wandern - 678 Hm Aufstieg - 1387 Hm Abstieg - **06:35** Stunden Gehzeit - 12.71 km Strecke

Dolichütte 2151m - Kanjavec 2568m - Koca pri Triglavski jeseri 1685m - Planina pri jezeru 1446m

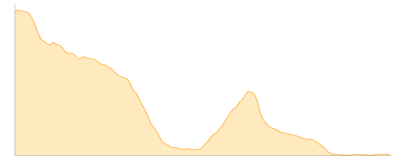


Etappe 4

Planina pri jezeru - Stara FuZina - Rudnica - Bohinjka Bistrica

Wandern - 481 Hm Aufstieg - 1414 Hm Abstieg - **06:40** Stunden Gehzeit - 17.12 km Strecke

Planina pri jezeru 1446m - Stara Fuzina 542m - Rudnica 921m - Bohinjka Bistrica 516m





Triglav 4 Tage Nord Süd

Mögliche Unterkünfte

Aljazeera dom v Vratih 1015 m, AV: ja, Dusche: ja, Tel: +386 31 384 011, Schlafplätze: 110

Triglavski dom 2515 m, AV: k.A., Dusche: k.A., Schlafplätze: -

Dolichütte 2151 m, AV: k.A., Dusche: k.A., Tel: +386 51 614 780, Schlafplätze: 74

Koca pri Triglavski jeseri 1685 m, AV: k.A., Dusche: k.A., Schlafplätze: -

Planina pri jezeru 1446 m, AV: k.A., Dusche: k.A., Tel: +386 51 632 738, Schlafplätze: 80