



Venediger Höhenweg mit Großvenediger

Typ: **Strecke**
Etappen: **11**
Länge: **78.86 km**
Zeitraum: **.. - ..**

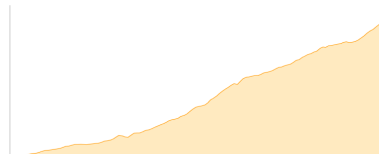
Gehzeit: **46:20 Stunden**
Aufstieg: **6857 Hm**
Abstieg: **6741 Hm**

Etappe 1

Ströden - Essener-Rostocker Hütte

Wandern - 838 Hm Aufstieg - 42 Hm Abstieg - **03:35** Stunden Gehzeit - 5.48 km Strecke

Ströden 1403m - Essener-Rostocker Hütte 2208m



Etappe 2

Essener-Rostocker Hütte - Johannishütte

Wandern - 617 Hm Aufstieg - 703 Hm Abstieg - **04:20** Stunden Gehzeit - 7.1 km Strecke

Essener-Rostocker Hütte 2208m - Johannishütte 2121m



Etappe 3

Johannishütte - Defreggerhaus

Wandern - 847 Hm Aufstieg - 6 Hm Abstieg - **03:20** Stunden Gehzeit - 4.14 km Strecke

Johannishütte 2121m - Defreggerhaus 2962m



Etappe 4

Defreggerhaus - Großvenediger - Defreggerhaus

Hochalpin - 693 Hm Aufstieg - 693 Hm Abstieg - **04:35** Stunden Gehzeit - 7.44 km Strecke

Defreggerhaus 2962m - Großvenediger 3662m - Defreggerhaus 2962m



Etappe 5

Defreggerhaus - Johannishütte

Wandern - 6 Hm Aufstieg - 847 Hm Abstieg - **02:15** Stunden Gehzeit - 4.14 km Strecke

Defreggerhaus 2962m - Johannishütte 2121m

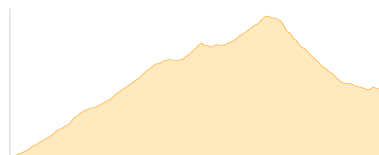


Etappe 6

Johannishütte - Eisseehütte

Wandern - 933 Hm Aufstieg - 519 Hm Abstieg - **04:55** Stunden Gehzeit - 6.08 km Strecke

Johannishütte 2121m - Eisseehütte 2521m





Venediger Höhenweg mit Großvenediger

Etappe 7

Eisseehütte - Bonn-Matreier Hütte

Wandern - 669 Hm Aufstieg - 473 Hm Abstieg - **04:00** Stunden Gehzeit - 6.74 km Strecke

Eisseehütte 2521m - Bonn-Matreier Hütte 2745m



Etappe 8

Bonn-Matreier Hütte - Badener Hütte

Wandern - 704 Hm Aufstieg - 819 Hm Abstieg - **05:10** Stunden Gehzeit - 9.2 km Strecke

Bonn-Matreier Hütte 2745m - Badener Hütte 2608m



Etappe 9

Badener Hütte - Neue Prager Hütte

Wandern - 738 Hm Aufstieg - 562 Hm Abstieg - **04:35** Stunden Gehzeit - 7.85 km Strecke

Badener Hütte 2608m - Neue Prager Hütte 2796m

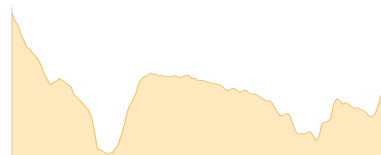


Etappe 10

Neue Prager Hütte - St. Pöltner Hütte

Wandern - 766 Hm Aufstieg - 1053 Hm Abstieg - **06:30** Stunden Gehzeit - 14.44 km Strecke

Neue Prager Hütte 2796m - St. Pöltner Hütte 2481m



Etappe 11

St. Pöltner Hütte - Matreier Tauernhaus

Wandern - 46 Hm Aufstieg - 1024 Hm Abstieg - **03:00** Stunden Gehzeit - 6.25 km Strecke

St. Pöltner Hütte 2481m - Matreier Tauernhaus 1511m





Venediger Höhenweg mit Großvenediger

Mögliche Unterkünfte

Essener-Rostocker Hütte 2208 m, DAV, Dusche: ja, Tel: +43 4877 5101, mobil: +43 660 7678426, Schlafplätze: 110

Johannishütte 2121 m, DAV, Dusche: k.A., Tel: +43 4877 5150, Schlafplätze: 50

Defreggerhaus 2962 m, ÖTK, Dusche: ja, Tel: +43 676 9439145, Schlafplätze: 60

Eisseehütte 2521 m, privat, Dusche: ja, Tel: +43 720 222101, mobil: +43 6664 4606459, Schlafplätze: 45

Bonn-Matreier Hütte 2745 m, DAV, Dusche: k.A., Tel: +43 4874 5577, mobil: +43 664 3481006, Schlafplätze: 58

Badener Hütte 2608 m, ÖAV, Dusche: k.A., Tel: +43 664 9155666, Schlafplätze: 56

Neue Prager Hütte 2796 m, DAV, Dusche: k.A., Tel: +43 4875 8840, mobil: +43 664 6304186, Schlafplätze: 90

St. Pöltner Hütte 2481 m, ÖAV, Dusche: k.A., Tel: +43 6562 6265, mobil: +43 664 633 6120, Schlafplätze: 67

Matreier Tauernhaus 1511 m, ÖAV, Dusche: ja, Tel: +43 4875 8811, Schlafplätze: 60