



2016 - Dolomites - Brixen - Bolzano

Typ:	Strecke	Gehzeit:	40:56 Stunden
Etappen:	7	Aufstieg:	5327 Hm
Länge:	83.47 km	Abstieg:	6287 Hm
Zeitraum:	00.00.0000 - 00.00.0000		

Etappe 1

2016 - Dolomites 1 - Plose - Rossalmhütte - Halslhütte

Wandern - 337 Hm Aufstieg - 526 Hm Abstieg - **03:05** Stunden Gehzeit - 7.56 km Strecke

Rossalmhütte 2187m - Halslhütte 1847m

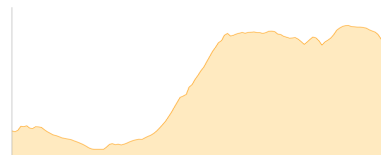


Etappe 2

2016 - Dolomites 2 - Halslhütte - Schlüterhütte

Wandern - 865 Hm Aufstieg - 446 Hm Abstieg - **05:20** Stunden Gehzeit - 10.92 km Strecke

Halslhütte 1847m - Schlüterhütte 2306m

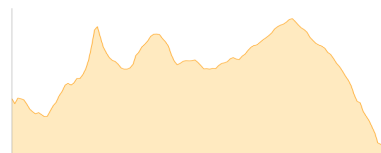


Etappe 3

2016 - Dolomites 3 - Puezhütte - Ütia Gardenacia

Wandern - 926 Hm Aufstieg - 1162 Hm Abstieg - **07:15** Stunden Gehzeit - 14.63 km Strecke

Puezhütte 2475m - Ütia Gardenacia 2044m

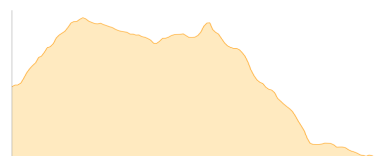


Etappe 4

2016 - Dolomites 4 - Ütia Gardenacia - Post Gröden

Wandern - 745 Hm Aufstieg - 1242 Hm Abstieg - **06:55** Stunden Gehzeit - 15.6 km Strecke

Ütia Gardenacia 2044m - Post Gröden 1544m

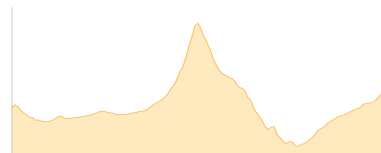


Etappe 5

2016 - Dolomites 5 - Sellajochhaus - Langkofelhütte - Piz da Uridl - ... - Tierser Alpl

Wandern - 1034 Hm Aufstieg - 936 Hm Abstieg - **06:55** Stunden Gehzeit - 12.84 km Strecke

Sellajochhaus 2180m - Langkofelhütte 2253m - Piz da Uridl 2101m - Plattkofelhütte 2300m

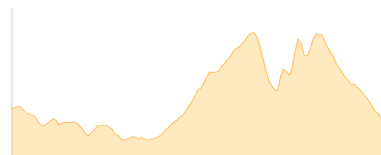


Etappe 6

2016 - Dolomites 6 - Vajolet-Hütte

Wandern - 911 Hm Aufstieg - 980 Hm Abstieg - **06:30** Stunden Gehzeit - 12.29 km Strecke

Plattkofelhütte 2300m - Tierser Alpl 2440m - Grasleitenpasshütte 2601m - Vajolet-Hütte 2243m





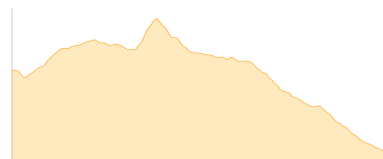
2016 - Dolomites - Brixen - Bolzano

Etappe 7

2016 - Dolomites 7 - Vajolet-Hütte - Rotwandhütte - Karersee

Wandern - 509 Hm Aufstieg - 995 Hm Abstieg - **04:55** Stunden Gehzeit - 9.62 km Strecke

Vajolet-Hütte 2243m - Rotwandhütte 2283m





2016 - Dolomites - Brixen - Bolzano

Mögliche Unterkünfte

Rossalmhütte 2187 m, AV: k.A., Dusche: k.A., Schlafplätze: -

Schlüterhütte 2306 m, CAI, Dusche: ja, Tel: +39 0472 840132, mobil: +39 337 2667694, Schlafplätze: 85

Puezhütte 2475 m, CAI, Dusche: k.A., Tel: +39 0474 646427, Schlafplätze: 85

Ütia Gardenacia 2044 m, AV: k.A., Dusche: k.A., Schlafplätze: -

Sellajochhaus 2180 m, AV: k.A., Dusche: k.A., Schlafplätze: -

Langkofelhütte 2253 m, CAI, Dusche: k.A., Tel: +39 0471 792323, mobil: +39 0335 6279567, Schlafplätze: -

Plattkofelhütte 2300 m, AV: k.A., Dusche: k.A., Schlafplätze: -

Tierser Alpl 2440 m, privat, Dusche: k.A., Schlafplätze: -

Grasleitenpasshütte 2601 m, AV: k.A., Dusche: k.A., Schlafplätze: -

Vajolet-Hütte 2243 m, SAT, Dusche: k.A., Schlafplätze: -

Rotwandhütte 2283 m, SAT, Dusche: k.A., Schlafplätze: 62