



Merantour 2016

Typ: **Rundtour**
Etappen: **5**
Länge: **55.39 km**
Zeitraum: .. - ..

Gehzeit: **33:36 Stunden**
Aufstieg: **5004 Hm**
Abstieg: **5003 Hm**

Etappe 1

Tirol - Giggelberg

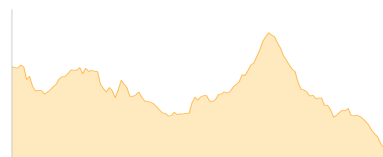
Wandern - 1355 Hm Aufstieg - 377 Hm Abstieg - **06:45** Stunden Gehzeit - 11.66 km Strecke
Dorf Tirol 594m - Giggelberg 1572m



Etappe 2

Giggelberg - Katharinaberg

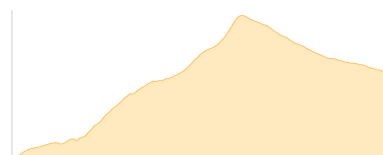
Wandern - 864 Hm Aufstieg - 1208 Hm Abstieg - **07:00** Stunden Gehzeit - 13.93 km Strecke
Giggelberg 1572m - Katharinaberg 1268m



Etappe 3

Katharinaberg - Lodnerhütte

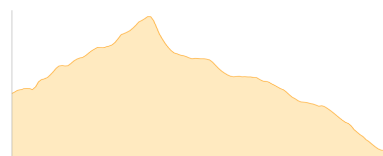
Wandern - 1768 Hm Aufstieg - 765 Hm Abstieg - **08:55** Stunden Gehzeit - 12.09 km Strecke
Katharinaberg 1268m - Lodnerhütte 2262m



Etappe 4

Lodnerhütte - Bockerhütte

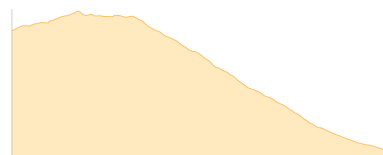
Wandern - 765 Hm Aufstieg - 1291 Hm Abstieg - **06:25** Stunden Gehzeit - 10.51 km Strecke
Lodnerhütte 2262m - Bockerhütte 1717m



Etappe 5

Bockerhütte - Tirol

Wandern - 252 Hm Aufstieg - 1362 Hm Abstieg - **04:30** Stunden Gehzeit - 7.22 km Strecke
Bockerhütte 1717m - Dorf Tirol 594m





Merantour 2016

Mögliche Unterkünfte

Giggelberg 1572 m, AV: k.A., Dusche: k.A., Schlafplätze: -

Lodnerhütte 2262 m, CAI, Dusche: k.A., Tel: +39 0473 967367, Schlafplätze: 56

Bockerhütte 1717 m, privat, Dusche: k.A., Tel: +39 0349 7707626, Schlafplätze: 40