



Traumpfad

Typ: **Strecke**
Etappen: **21**
Länge: **313.5 km**
Zeitraum: .. - ..

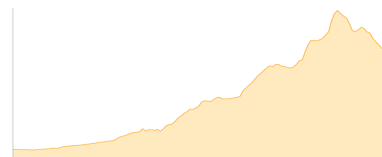
Gehzeit: **154:38 Stunden**
Aufstieg: **21091 Hm**
Abstieg: **21362 Hm**

Etappe 1

Obergries Bahnhof - Tutzingler Hutte

Wandern - 1082 Hm Aufstieg - 424 Hm Abstieg - **06:05** Stunden Gehzeit - 12.55 km Strecke

Obergries Bahnhof 667m - Tutzingler Hütte 1325m

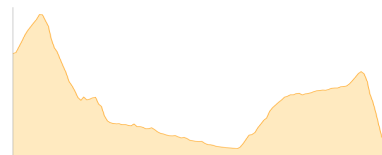


Etappe 2

Tutzingler Hutte - Gasthof Post Vorderriss

Wandern - 804 Hm Aufstieg - 1347 Hm Abstieg - **07:35** Stunden Gehzeit - 17.51 km Strecke

Tutzingler Hütte 1325m - Gasthof Post Vorderriß 782m



Etappe 3

Gasthof Post Vorderriss - Hinteriss - Karwendelhaus

Wandern - 1255 Hm Aufstieg - 281 Hm Abstieg - **08:20** Stunden Gehzeit - 23.74 km Strecke

Gasthof Post Vorderriß 782m - Hinterriß 928m - Karwendelhaus 1765m



Etappe 4

Karwendelhaus - Hallerangerhaus

Wandern - 1483 Hm Aufstieg - 1476 Hm Abstieg - **09:35** Stunden Gehzeit - 13.75 km Strecke

Karwendelhaus 1765m - Hallerangerhaus 1768m



Etappe 5

Hallerangerhaus - Gasthof Goldener Adler

Wandern - 429 Hm Aufstieg - 1627 Hm Abstieg - **06:50** Stunden Gehzeit - 17.44 km Strecke

Hallerangerhaus 1768m - Gasthof Goldener Adler 563m

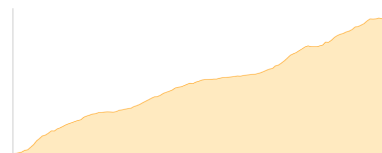


Etappe 6

Gasthof Goldener Adler - Lizumer Hutte

Wandern - 1514 Hm Aufstieg - 68 Hm Abstieg - **07:25** Stunden Gehzeit - 16.42 km Strecke

Gasthof Goldener Adler 563m - Lizumer Hütte 2019m





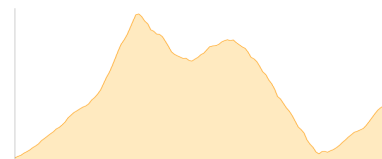
Traumpfad

Etappe 7

Lizumer Hutte - Tuxerjochhaus

Wandern - 1178 Hm Aufstieg - 884 Hm Abstieg - **07:10** Stunden Gehzeit - 11.68 km Strecke

Lizumer Hütte 2019m - Tuxerjochhaus 2313m

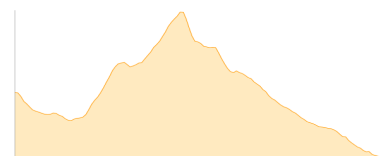


Etappe 8

Tuxerjochhaus - Dominikushutte

Wandern - 888 Hm Aufstieg - 1374 Hm Abstieg - **07:20** Stunden Gehzeit - 13.1 km Strecke

Tuxerjochhaus 2313m - Dominikushütte 1805m

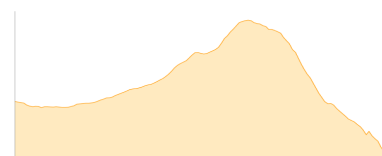


Etappe 9

Dominikushutte - Stein -Pfitsch-

Wandern - 517 Hm Aufstieg - 800 Hm Abstieg - **04:40** Stunden Gehzeit - 11 km Strecke

Dominikushütte 1805m - Stein (Pfitsch) 1530m

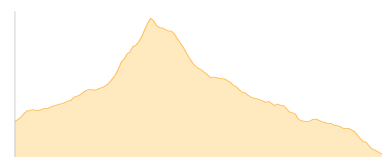


Etappe 10

Stein -Pfitsch- - Gasthof Brugger

Wandern - 1256 Hm Aufstieg - 1643 Hm Abstieg - **09:50** Stunden Gehzeit - 18.62 km Strecke

Stein (Pfitsch) 1530m - Gliederscharte 2644m - Gasthof Brugger 1146m



Etappe 11

Gasthof Brugger - Vintl - Kreuzwiesenhutte

Wandern - 1304 Hm Aufstieg - 541 Hm Abstieg - **09:25** Stunden Gehzeit - 24.97 km Strecke

Gasthof Brugger 1146m - Vintl 751m - Kreuzwiesenhütte 1924m



Etappe 12

Kreuzwiesenhutte - Schluterhutte

Wandern - 1395 Hm Aufstieg - 1004 Hm Abstieg - **09:00** Stunden Gehzeit - 18.58 km Strecke

Kreuzwiesenhütte 1924m - Schlüterhütte 2306m

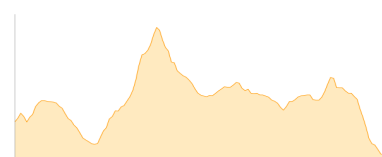


Etappe 13

Schluterhutte - Puezhutte - Grodner Joch

Wandern - 993 Hm Aufstieg - 1179 Hm Abstieg - **07:45** Stunden Gehzeit - 16.9 km Strecke

Schlüterhütte 2306m - Puezhütte 2475m - Grödner Joch 2121m





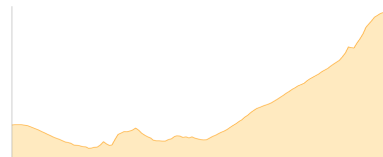
Traumpfad

Etappe 14

Grodner Joch - Rifugio Boe

Wandern - 1103 Hm Aufstieg - 357 Hm Abstieg - **05:10** Stunden Gehzeit - 6.23 km Strecke

Grödner Joch 2121m - Rifugio Boe 2871m

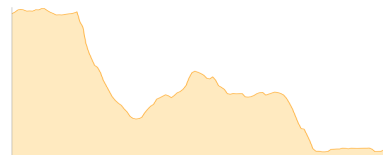


Etappe 15

Rifugio Boe - Rifugio Passo di Fedaia

Wandern - 564 Hm Aufstieg - 1366 Hm Abstieg - **06:25** Stunden Gehzeit - 14.17 km Strecke

Rifugio Boe 2871m - Rifugio Passo Fedaia 2057m



Etappe 16

Rifugio Passo di Fedaia - Hotel Alleghe

Wandern - 121 Hm Aufstieg - 1196 Hm Abstieg - **05:45** Stunden Gehzeit - 17.51 km Strecke

Rifugio Passo Fedaia 2057m - Hotel Alleghe 981m



Etappe 17

Hotel Alleghe - Rifugio A- Tissi

Wandern - 1593 Hm Aufstieg - 329 Hm Abstieg - **06:50** Stunden Gehzeit - 6.93 km Strecke

Hotel Alleghe 981m - Rifugio Attilio Tissi 2262m



Etappe 18

Rifugio A- Tissi - Rifugio Mario Vazzoler - Rifugio Bruto Carestiato

Wandern - 896 Hm Aufstieg - 1327 Hm Abstieg - **07:30** Stunden Gehzeit - 14.84 km Strecke

Rifugio Attilio Tissi 2262m - Rifugio Mario Vazzoler 1714m - Rifugio Bruto Carestiato 1815m



Etappe 19

Rifugio Bruto Carestiato - Rifugio Pian de Fontana

Wandern - 1181 Hm Aufstieg - 1366 Hm Abstieg - **08:55** Stunden Gehzeit - 18 km Strecke

Rifugio Bruto Carestiato 1815m - Rifugio Pian de Fontana 1632m

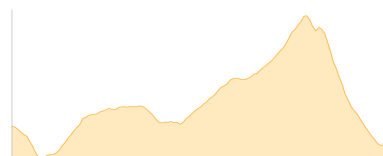


Etappe 20

Rifugio Pian de Fontana - Refugio- Alpini 1484m

Wandern - 1161 Hm Aufstieg - 1306 Hm Abstieg - **07:20** Stunden Gehzeit - 7.1 km Strecke

Rifugio Pian de Fontana 1632m - Rifugio 7° Alpini 1484m





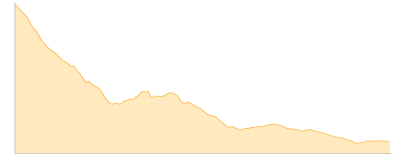
Traumpfad

Etappe 21

Refugio- Alpini 1484m - Belluno Bahnhof

Wandern - 374 Hm Aufstieg - 1467 Hm Abstieg - **05:45** Stunden Gehzeit - 12.47 km Strecke

Rifugio 7° Alpini 1484m - Belluno Bahnhof 394m





Traumpfad

Mögliche Unterkünfte

Tutzinger Hütte 1325 m, DAV, Dusche: k.A., Tel: +49 8857 8992765, mobil: +49 175 1641690, Schlafplätze: 91

Karwendelhaus 1765 m, DAV, Dusche: k.A., Tel: +43 720 983554, Schlafplätze: 193

Hallerangerhaus 1768 m, DAV, Dusche: ja, Tel: +43 664 8937583, Schlafplätze: 96

Gasthof Goldener Adler 563 m, AV: k.A., Dusche: k.A., Schlafplätze: -

Lizumer Hütte 2019 m, ÖAV, Dusche: ja, Tel: +43 5224 52111, mobil: +43 664 647 5353, Schlafplätze: 85

Tuxerjochhaus 2313 m, ÖTK, Dusche: k.A., Tel: +43 5287 87216, Schlafplätze: 41

Dominikushütte 1805 m, privat, Dusche: ja, Tel: +43 5286 5216, Schlafplätze: 31

Stein (Pfitsch) 1530 m, AV: k.A., Dusche: k.A., Schlafplätze: -

Kreuzwiesenhütte 1924 m, privat, Dusche: k.A., mobil: +39 0333 7484880, Schlafplätze: 40

Schlüterhütte 2306 m, CAI, Dusche: ja, Tel: +39 0472 840132, mobil: +39 337 2667694, Schlafplätze: 85

Puezhütte 2475 m, CAI, Dusche: k.A., Tel: +39 0474 646427, Schlafplätze: 85

Rifugio Boe 2871 m, SAT, Dusche: k.A., Schlafplätze: -

Rifugio Passo Fedaia 2057 m, AV: k.A., Dusche: k.A., Schlafplätze: -

Hotel Alleghe 981 m, AV: k.A., Dusche: k.A., Schlafplätze: -

Rifugio Attilio Tissi 2262 m, AV: k.A., Dusche: k.A., Tel: +39 0437 721644, Schlafplätze: -

Rifugio Mario Vazzoler 1714 m, AV: k.A., Dusche: k.A., Tel: +39 0437 660008, Schlafplätze: -

Rifugio Bruto Carestiato 1815 m, AV: k.A., Dusche: k.A., Schlafplätze: -

Rifugio Pian de Fontana 1632 m, AV: k.A., Dusche: k.A., Tel: +39 335 6096819, Schlafplätze: -

Rifugio 7° Alpini 1484 m, AV: k.A., Dusche: k.A., Schlafplätze: -