



Texelgruppe

Typ: **Rundtour**
Etappen: **5**
Länge: **72.38 km**
Zeitraum: **03.09.2016 - 07.09.2016**

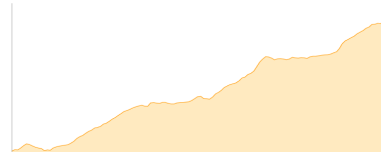
Gehzeit: **38:34 Stunden**
Aufstieg: **5486 Hm**
Abstieg: **5493 Hm**

Etappe 1 03.09.2016 Samstag

Moos in Passeier - Gasthof Hochfirst

Wandern - 929 Hm Aufstieg - 141 Hm Abstieg - **04:40** Stunden Gehzeit - 9.54 km Strecke

Moos in Passeier 1086m - Gasthof Hochfirst 1800m



Etappe 2 04.09.2016 Sonntag

Gasthof Hochfirst - Rauhjoch-Biwak - Zwickauer Hütte

Wandern - 1761 Hm Aufstieg - 621 Hm Abstieg - **09:10** Stunden Gehzeit - 16.21 km Strecke

Gasthof Hochfirst 1800m - Rauhjoch-Biwak 2708m - Zwickauer Hütte 2989m



Etappe 3 05.09.2016 Montag

Zwickauer Hütte - Stettiner Hütte - Lodnerhütte

Wandern - 885 Hm Aufstieg - 1609 Hm Abstieg - **07:45** Stunden Gehzeit - 12.95 km Strecke

Zwickauer Hütte 2989m - Stettiner Hütte 2875m - Lodnerhütte 2262m

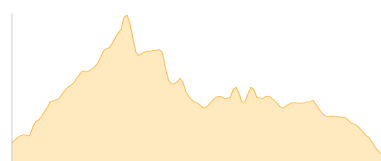


Etappe 4 06.09.2016 Dienstag

Lodnerhütte - Hochgangscharte - Oberkaser Alm

Wandern - 1226 Hm Aufstieg - 1304 Hm Abstieg - **08:15** Stunden Gehzeit - 12.43 km Strecke

Lodnerhütte 2262m - Lazinser Rötls Spitze 3038m - Hochgangscharte 2445m - Oberkaser Alm 2131m

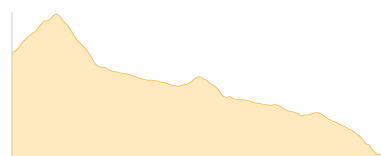


Etappe 5 07.09.2016 Mittwoch

Oberkaser Alm - Lazinser Alm - Faltschnalalm - Moos in Passeier

Wandern - 685 Hm Aufstieg - 1818 Hm Abstieg - **08:40** Stunden Gehzeit - 21.25 km Strecke

Oberkaser Alm 2131m - Lazinser Alm 1848m - Faltschnalalm 1816m - Moos in Passeier 1086m





Texelgruppe

Mögliche Unterkünfte

Gasthof Hochfirst 1800 m, privat, Dusche: k.A., Tel: +39 0473 647040, Schlafplätze: 38

Zwickauer Hütte 2989 m, CAI, Dusche: k.A., Tel: +39 0473 646700, Schlafplätze: 60

Stettiner Hütte 2875 m, Autonome Provinz Bozen-Südtirol, Dusche: k.A., Tel: +39 0473 424244, Schlafplätze: 40

Lodnerhütte 2262 m, CAI, Dusche: k.A., Tel: +39 0473 967367, Schlafplätze: 56

Oberkaser Alm 2131 m, privat, Dusche: k.A., Tel: +39 0473 420 452, Schlafplätze: 25