



Nationalpark Appennino Tosco-Emiliano

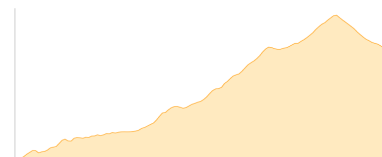
Typ:	Strecke	Gehzeit:	36:05 Stunden
Etappen:	5	Aufstieg:	4523 Hm
Länge:	84.42 km	Abstieg:	4946 Hm
Zeitraum:	08.06.2014 - 12.06.2014		

Etappe 1 08.06.2014 Sonntag

Gozzano 'Albergo del Lago' - Rifugio Battisti

Wandern **T2** - 1368 Hm Aufstieg - 439 Hm Abstieg - **07:40** Stunden Gehzeit - 16.75 km Strecke

Albergo del lago 815m - Rifugio Battisti 1744m - Rifugio Battisti 1744m

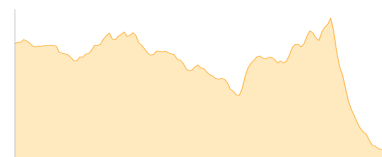


Etappe 2 09.06.2014 Montag

Rifugio Battisti - Passo del cerreto

Wandern **T2** - 842 Hm Aufstieg - 1337 Hm Abstieg - **08:45** Stunden Gehzeit - 23.21 km Strecke

Rifugio Battisti 1744m - Albergo Alpino e Albergo Passo del Cerreto 1248m

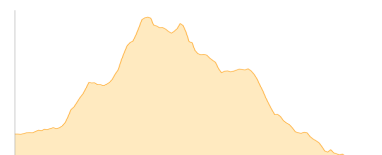


Etappe 3 10.06.2014 Dienstag

Passo del Cerreto - Rigoso

Wandern **T2** - 841 Hm Aufstieg - 959 Hm Abstieg - **06:40** Stunden Gehzeit - 15.18 km Strecke

Albergo Alpino e Albergo Passo del Cerreto 1248m - Rigoso 1128m



Etappe 4 11.06.2014 Mittwoch

Valditacca - Rif. Mariotti

Wandern **T2** - 1191 Hm Aufstieg - 662 Hm Abstieg - **07:15** Stunden Gehzeit - 15.63 km Strecke

Valditacca 997m - Rif. Mariotti 1525m



Etappe 5 12.06.2014 Donnerstag

Rifugio Mariotti - Bagnone / Ostello Foresteria Gutula

Wandern **T2** - 281 Hm Aufstieg - 1549 Hm Abstieg - **05:45** Stunden Gehzeit - 13.65 km Strecke

Rif. Mariotti 1525m - Ostello Foresteria Gutula 254m





Nationalpark Appennino Tosco-Emiliano

Mögliche Unterkünfte

Albergo del lago 815 m, AV: k.A., Dusche: k.A., Schlafplätze: -

Rifugio Battisti 1744 m, AV: k.A., Dusche: k.A., Schlafplätze: -

Albergo Alpino e Albergo Passo del Cerreto 1248 m, AV: k.A., Dusche: k.A., Schlafplätze: -

Rif. Mariotti 1525 m, AV: k.A., Dusche: k.A., Schlafplätze: -

Ostello Foresteria Gutula 254 m, AV: k.A., Dusche: k.A., Schlafplätze: -