



# Karwendeltour 2016

Typ: **Hufeisen**  
Etappen: **4**  
Länge: **44.81 km**  
Zeitraum: .. - ..

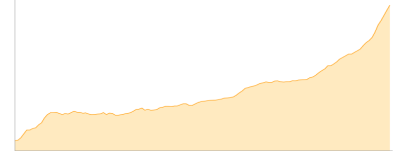
Gehzeit: **27:53 Stunden**  
Aufstieg: **4600 Hm**  
Abstieg: **3346 Hm**

## Etappe 1

### Scharnitz - Karwendelhaus

Wandern - 968 Hm Aufstieg - 173 Hm Abstieg - **05:50** Stunden Gehzeit - 16.06 km Strecke

Scharnitz 959m - Karwendelhaus 1765m

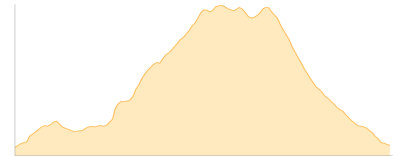


## Etappe 2

### Karwendelhaus -nördliche Ödkarscharte

Wandern - 1163 Hm Aufstieg - 1166 Hm Abstieg - **07:25** Stunden Gehzeit - 9.56 km Strecke

Karwendelhaus 1765m - Westliche Ödkarspitze 2712m - Mittlere Ödkarspitze 2745m - Östliche Ödkarspitze 2738m - Birkkarhütte 2635m - Birkkarspitze 2749m - Karwendelhaus 1765m

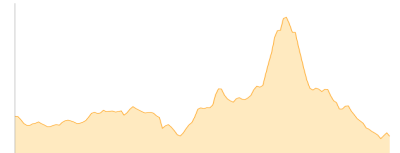


## Etappe 3

### Karwendelhaus - Hochlandhütte

Wandern - 1381 Hm Aufstieg - 1537 Hm Abstieg - **09:25** Stunden Gehzeit - 13.96 km Strecke

Karwendelhaus 1765m - Wörner Sattel 1938m - Wörner 2476m - Steinkarkopf 1979m - Hochlandhütte 1630m

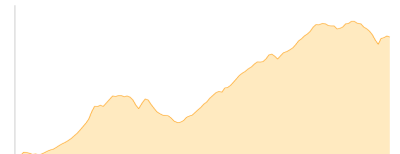


## Etappe 4

### Hochlandhütte - Predigtstuhl - Westliche Karwendelspitze - Karwendelgrube

Wandern - 1088 Hm Aufstieg - 470 Hm Abstieg - **05:15** Stunden Gehzeit - 5.22 km Strecke

Hochlandhütte 1630m - Predigtstuhl (Mittenwald) 1975m - Westliche Karwendelspitze 2385m - Karwendelgrube 2244m





# Karwendeltour 2016

## **Mögliche Unterkünfte**

Karwendelhaus 1765 m, DAV, Dusche: k.A., Tel: +43 720 983554, Schlafplätze: 193

Hochlandhütte 1630 m, DAV, Dusche: k.A., Tel: +49 174 9897863, Schlafplätze: 43