



Zugspitz Trail

Typ: **Rundtour**
Etappen: **3**
Länge: **86.78 km**
Zeitraum: .. - ..

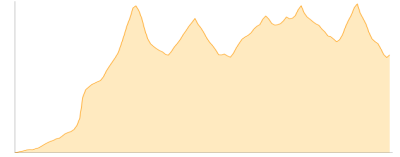
Gehzeit: **54:01 Stunden**
Aufstieg: **8135 Hm**
Abstieg: **8030 Hm**

Etappe 1

Zugspitz Trail Day 1

Wandern - 2708 Hm Aufstieg - 1789 Hm Abstieg - **15:00** Stunden Gehzeit - 18.99 km Strecke

Ehrwald 1000m - Ehrwald Almbahn 1110m - Seebenalm 1575m - Ehrwalder Sonnenspitze 2417m -
Biberwierer Scharte 2000m - Vorderer Drachenkopf 2303m - Grünsteinscharte 2272m - Hinteres Tajatörl
2259m - Hinterer Tajakopf 2407m - Vorderer Tajakopf 2450m - Coburger Hütte 1917m

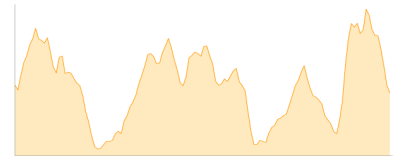


Etappe 2

Zugspitz Trail day 2

Wandern - 3184 Hm Aufstieg - 3246 Hm Abstieg - **21:50** Stunden Gehzeit - 37.82 km Strecke

Coburger Hütte 1917m - Hinteres Tajatörl 2259m - Breitenkopfhütte 2010m - Hochfeldernalm 1732m - Am
Brand 2116m - Kaltwassersattel 2163m - Predigtstein 2234m - Wangalm 1753m - Scharnitzjoch 2048m -
Schachen 1866m

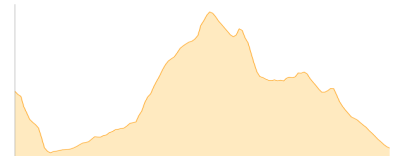


Etappe 3

Zugspitz Trail day 3

Wandern - 2243 Hm Aufstieg - 2995 Hm Abstieg - **17:15** Stunden Gehzeit - 29.97 km Strecke

Schachen 1866m - Bockhütte 1052m - Reintalangerhütte 1369m - Knorrhütte 2052m - Schneefernerhaus
2656m - Zugspitze 2962m - Gatterl 2024m - Am Brand 2116m - Ehrwald Almbahn 1110m





Zugspitz Trail

Mögliche Unterkünfte

Seebenalm 1575 m, privat, Dusche: k.A., Schlafplätze: -

Coburger Hütte 1917 m, DAV, Dusche: ja, Tel: +43 664 3254714, Schlafplätze: 80

Breitenkopfhütte 2010 m, DAV, Dusche: nein, Schlafplätze: 5

Hochfeldernalm 1732 m, AV: k.A., Dusche: ja, mobil: +43 664 1563339, Schlafplätze: -

Wangalm 1753 m, privat, Dusche: nein, mobil: +43 664 9196073, Schlafplätze: 45

Schachen 1866 m, privat, Dusche: k.A., Tel: +49 8821 2996, mobil: +49 172 8768868, Schlafplätze: 65

Reintalangerhütte 1369 m, DAV, Dusche: ja, Tel: +49 8821 7089743, Schlafplätze: 90

Knorrhütte 2052 m, DAV, Dusche: ja, Tel: +49 1511 4443496, Schlafplätze: 112